

**УТВЕРЖДЕНО:**  
приказом Минэнерго России  
от « \_\_\_ » \_\_\_\_\_ 201\_ г. № \_\_\_\_\_



## **ООО «Росэнергопроект»**

СРО №0305-ИЗ-2016-7842477076-03 от 17 февраля 2016 г.  
СРО №0481-ПР-2016-7842477076-03 от 16 марта 2016 г.  
СРО №0593-СМР-2016-7842477076-02 от 17 февраля 2016 г.

**Документация по планировке территории для  
размещения объектов энергетики федерального  
значения «ВЛ 330 кВ Артем – Дербент», «ПС 330 кВ  
Артем (реконструкция)», «ПС 330 кВ Дербент  
(реконструкция)»**

**Том 2**

**Основная часть проекта планировки территории.  
Графическая часть**

**1707-ДПТ2**

Титул объекта: « Строительство ВЛ 330 кВ Артем – Дербент.  
Корректировка »

САНКТ-ПЕТЕРБУРГ  
2018



# ООО «Росэнергопроект»

СРО №0305-ИЗ-2016-7842477076-03 от 17 февраля 2016 г.  
СРО №0481-ПР-2016-7842477076-03 от 16 марта 2016 г.  
СРО №0593-СМР-2016-7842477076-02 от 17 февраля 2016 г.

## Документация по планировке территории для размещения объектов энергетики федерального значения «ВЛ 330 кВ Артем – Дербент», «ПС 330 кВ Артем (реконструкция)», «ПС 330 кВ Дербент (реконструкция)»

### Том 2

#### Основная часть проекта планировки территории. Графическая часть

1707-ДПТ2

Титул объекта: « Строительство ВЛ 330 кВ Артем – Дербент.  
Корректировка »

Главный инженер

Начальник отдела ЗПО и ПП



М.А. Бодров

И.А. Бурлёв

САНКТ-ПЕТЕРБУРГ  
2018



### Состав документации по планировке территории

Том 1	Основная часть проекта планировки территории. Положение о размещении объектов энергетики	
1707-ДПТ1	Текстовая часть	
Том 2	Основная часть проекта планировки территории. Графическая часть	
1707-ДПТ2.1	Чертеж красных линий	М 1:5000
1707-ДПТ2.2	Чертеж границ зон планируемого размещения линейных объектов*	М 1:5000
Том 3	Материалы по обоснованию проекта планировки территории. Пояснительная записка	
1707-ДПТ3	Исходная разрешительная документация	
	Текстовая часть	
Том 4	Материалы по обоснованию проекта планировки территории. Графическая часть*	
1707-ДПТ.4.1	Схема расположения элементов планировочной структуры	М 1:25000
1707-ДПТ4.2	Схема использования территории в период подготовки проекта планировки территории	М 1:5000
1707-ДПТ4.3	Схема вертикальной планировки территории, инженерной подготовки и инженерной защиты территории	М 1:500
1707-ДПТ4.4	Схема границ зон с особыми условиями использования территорий	М 1:5000
1707-ДПТ4.5	Схема границ территорий, подверженных риску возникновения чрезвычайных ситуаций природного и техногенного характера	М 1:5000
1707-ДПТ4.6	Схема конструктивных и планировочных решений	М 1:5000
1707-ДПТ4.7	Схема сравнения вариантов размещения объекта капитального строительства	М 1:5000
1707-ДПТ4.8	Схема границ территорий объектов культурного наследия	М 1:25000
Том 5	Основная часть проекта межевания территории. Пояснительная записка	
1707-ДПТ5	Текстовая часть	
Том 6	Основная часть проекта межевания территории. Графическая часть	
1707-ДПТ6	Чертеж межевания территории	М 1:5000 (М 1:1000)
Том 7	Материалы по обоснованию проекта межевания	
1707-ДПТ7	Чертеж материалов по обоснованию проекта межевания территории	М 1:5000
	Электронная версия проекта	
	CD – диск	









Примечание\*: Чертеж границ зон планируемого размещения линейных объектов, подлежащих переносу (переустройству) из зон планируемого размещения линейных объектов в составе документации по планировке территории не разрабатывался.

Схема организации улично-дорожной сети и движения транспорта не разрабатывалась, т.к. проект планировки территории не предусматривает размещение автомобильных дорог и (или) железнодорожного транспорта.



Документация по планировке территории для размещения объектов энергетики федерального значения:  
 "ВЛ 330 кВ Артем - Дербент", "ПС 330 кВ Артем (реконструкция)", "ПС 330 кВ Дербент (реконструкция)"  
 Основная часть проекта планировки территории. Графическая часть.

Условные обозначения:


**ГРАНИЦЫ:**

-  Муниципального района
-  Муниципального образования - сельского поселения
-  Населенного пункта
-  Землепользований
-  Граница территории, в отношении которой осуществляется подготовка проекта планировки
-  Устанавливаемые красные линии
-  Характерная точка красных линий
-  Граница территории общего пользования

**Проектируемые объекты капитального строительства:**





-  ВЛ 330 кВ Артем - Дербент
-  ПС 330 кВ Артем (реконструкция)  
ПС 330 кВ Дербент (реконструкция)

**Схема расположения листов:**



Согласовано:					
Изм. № инв. №					
Подп. и дата					
Изм. № подл.					

**Примечание:**  
 Установленные в соответствии с законодательством красные линии отсутствуют.  
 Система координат местная - МСК-05 от СК-95

<b>1707-ДПТ2.1</b>					
Строительство ВЛ 330 кВ Артем - Дербент. Корректировка					
Изм.	Колуч.	Лист	№ док.	Подпись	Дата
Разработал	Горшкова				06.02.19
Проверил	Бурлев				06.02.19
Н.контр.	Мироненко				06.02.19
Основная часть проекта планировки территории. Графическая часть				Стадия	Лист
Чертеж красных линий				П	1.1
				Листов	71
					Росэнергопроект















Красная линия 2

Администрация "село Учкент"

Береговая полоса водного объекта р. Шура-озень

Администрация село Учкент"

Красная линия 3

Администрация село Учкент"

Красная линия 4

Администрация село Учкент"

Буйнакский район  
МО "село Буглен"

Береговая полоса водного объекта р. Шура-озень

Изм.	Кол.уч	Лист	№ док	Подпись	Дата

Согласовано:		Изм. №	Дата
Изм. №	Дата	Взам. инв. №	



Линия совмещения с листом 1.6



Красная линия 5

Буйнакский район  
МО "село Буглен"

Береговая полоса  
водного объекта р. Шура-озень

Красная линия 6

Буйнакский район  
МО "сельсовет  
Кармахинский"

Буйнакский район  
земли скотопрогона МСХ РД

Кумторкалинский район

Линия совмещения с листом 1.8

Изм.	Кол.уч	Лист	№ док	Подпись	Дата

1707-ДПТ2.1

Лист  
1.7

файл:1707-ДПТ2.1\_ГУ.dwg

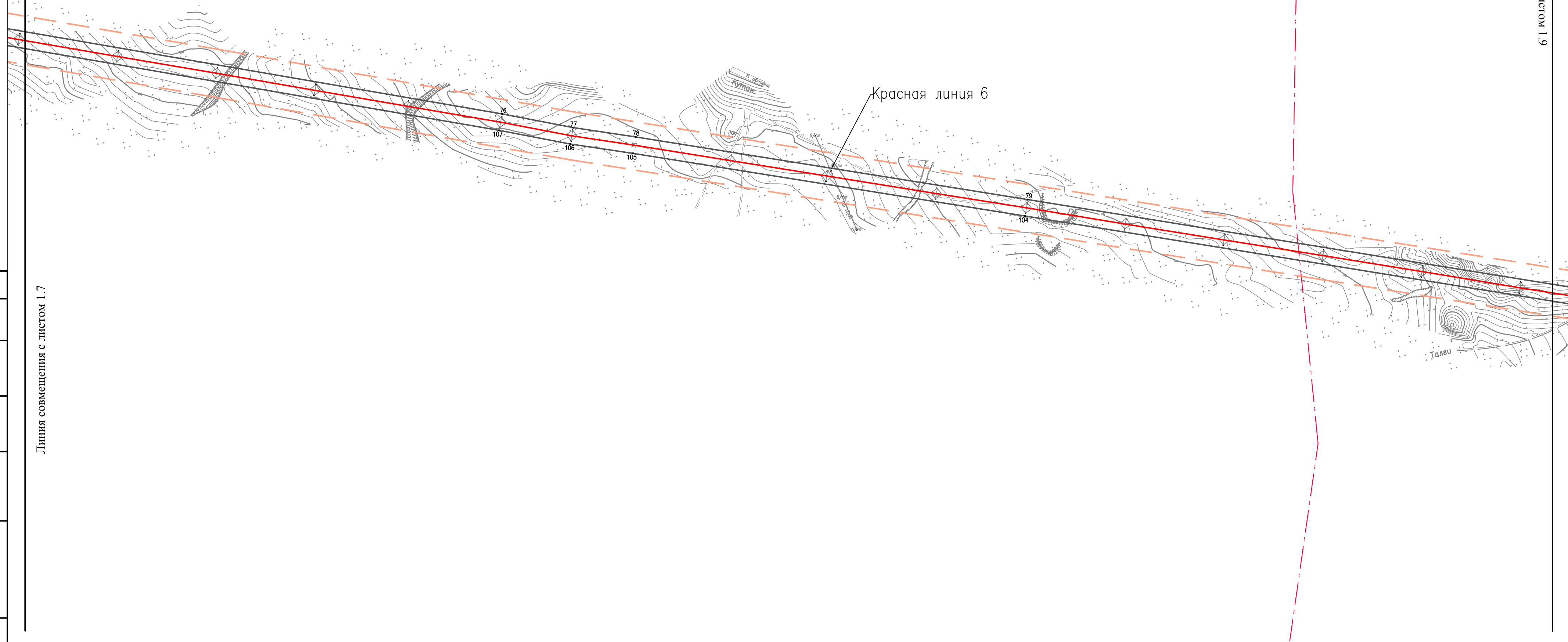
Формат А2

Согласовано:					
Изм. № подл.	Подп. и дата	Взам. инв. №			



Буйнакский район  
МО "сельсовет  
Карамахинский"

Буйнакский район  
МО "сельсовет  
Верхнеказанищенский"



Красная линия 6

Линия совмещения с листом 1.7

Линия совмещения с листом 1.9

Согласовано:			
Ивл. № подл.	Подп. и дата	Взам. инв. №	

Изм.	Кол.уч	Лист	№ док	Подпись	Дата

1707-ДПТ2.1

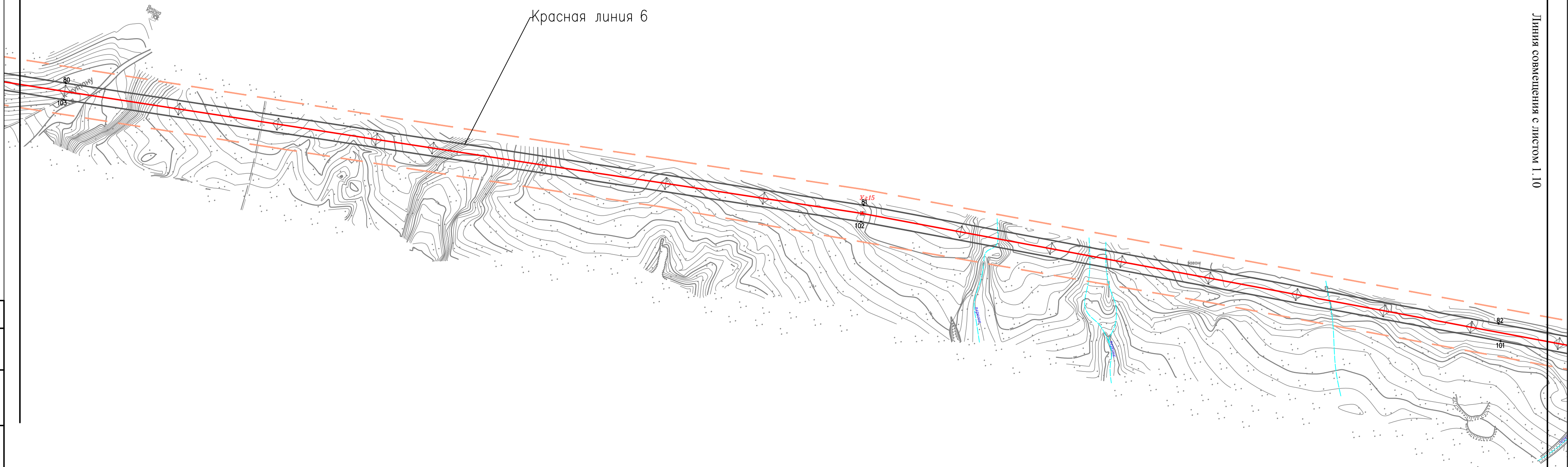
Лист  
1.8

с  
 Буйнакский район  
 МО "сельсовет  
 Верхнеказанищенский"  
 ю

Линия совмещения с листом 1.8

Красная линия 6

Линия совмещения с листом 1.10



Согласовано:


Ивл. № подл.	Подп. и дата	Взам. инв. №

Изм.	Кол.уч	Лист	№ док	Подпись	Дата

1707-ДПТ2.1

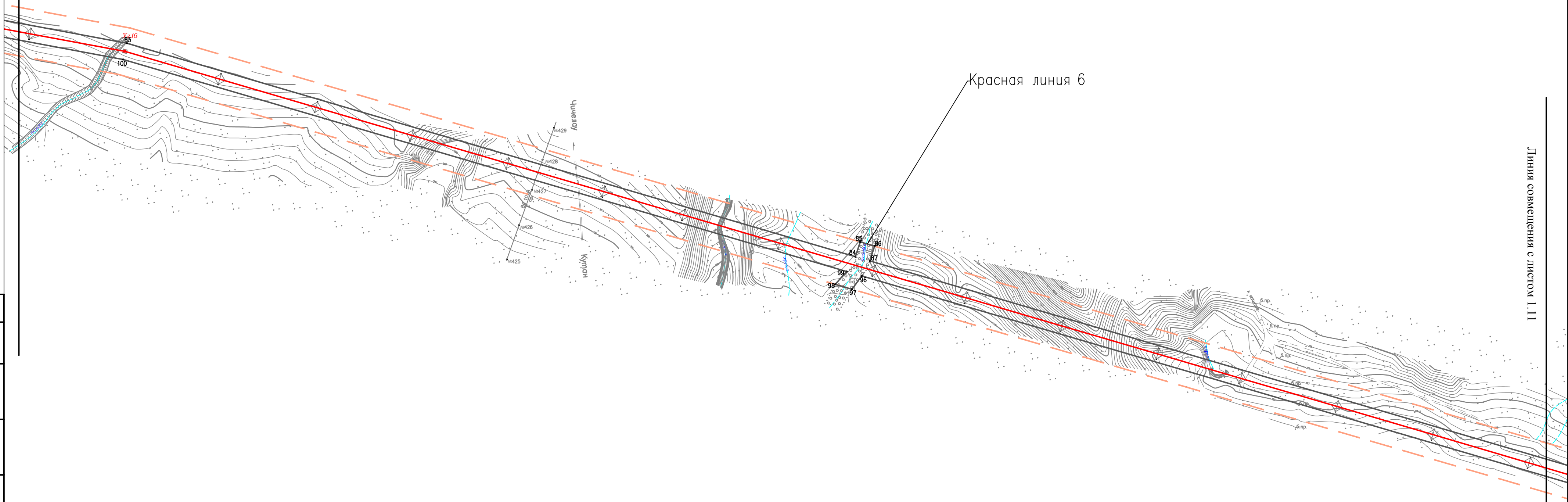
Лист  
1.9





Буйнакский район  
МО "сельсовет  
Верхнеказанищенский"

Линия совмещения с листом 1.9



Линия совмещения с листом 1.11

Согласовано:			
Ивл. № подл.	Подп. и дата	Взам. инв. №	

Изм.	Кол.уч	Лист	№ док	Подпись	Дата

1707-ДПТ2.1

файл:1707-ДПТ2.1\_ГУ.dwg

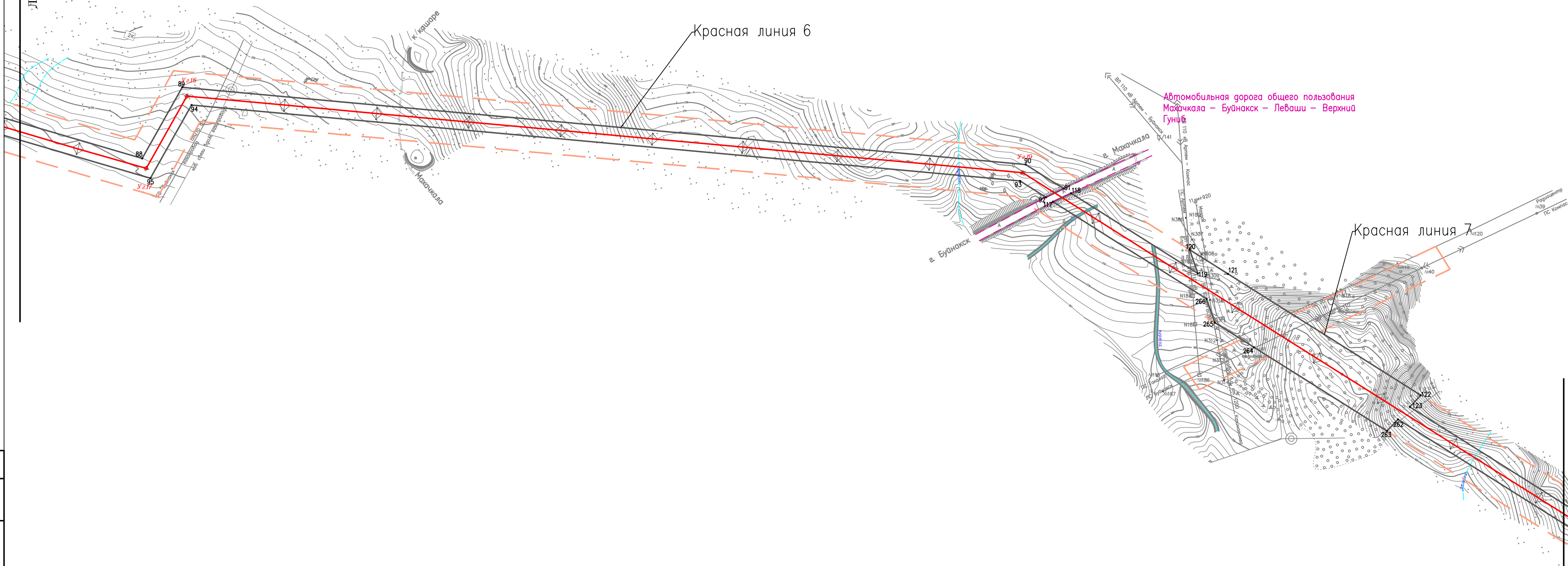
Лист  
1.10  
Формат А2



Линия совмещения с листом 1.10



Буйнакский район  
МО "сельсовет  
Верхнеказанищенский"



Красная линия 6

Автомобильная дорога общего пользования  
Махачкала - Буйнакск - Леваши - Верхний  
Гунчб

Красная линия 7

Линия совмещения с листом 1.12

GUGK2741

Согласовано:					
Ивл. № подл.	Подп. и дата	Взам. инв. №			

Изм.	Кол.уч	Лист	№ док	Подпись	Дата

1707-ДПТ2.1

Лист  
1.11

файл:1707-ДПТ2.1\_ГУ.dwg

Формат А2

Буйнакский район  
МО "сельсовет  
Верхнеказанищенский"



Линия совмещения с листом 1.11

Красная линия 7

Линия совмещения с листом 1.13

Согласовано:			
Ивл. № подл.	Подп. и дата	Взам. инв. №	

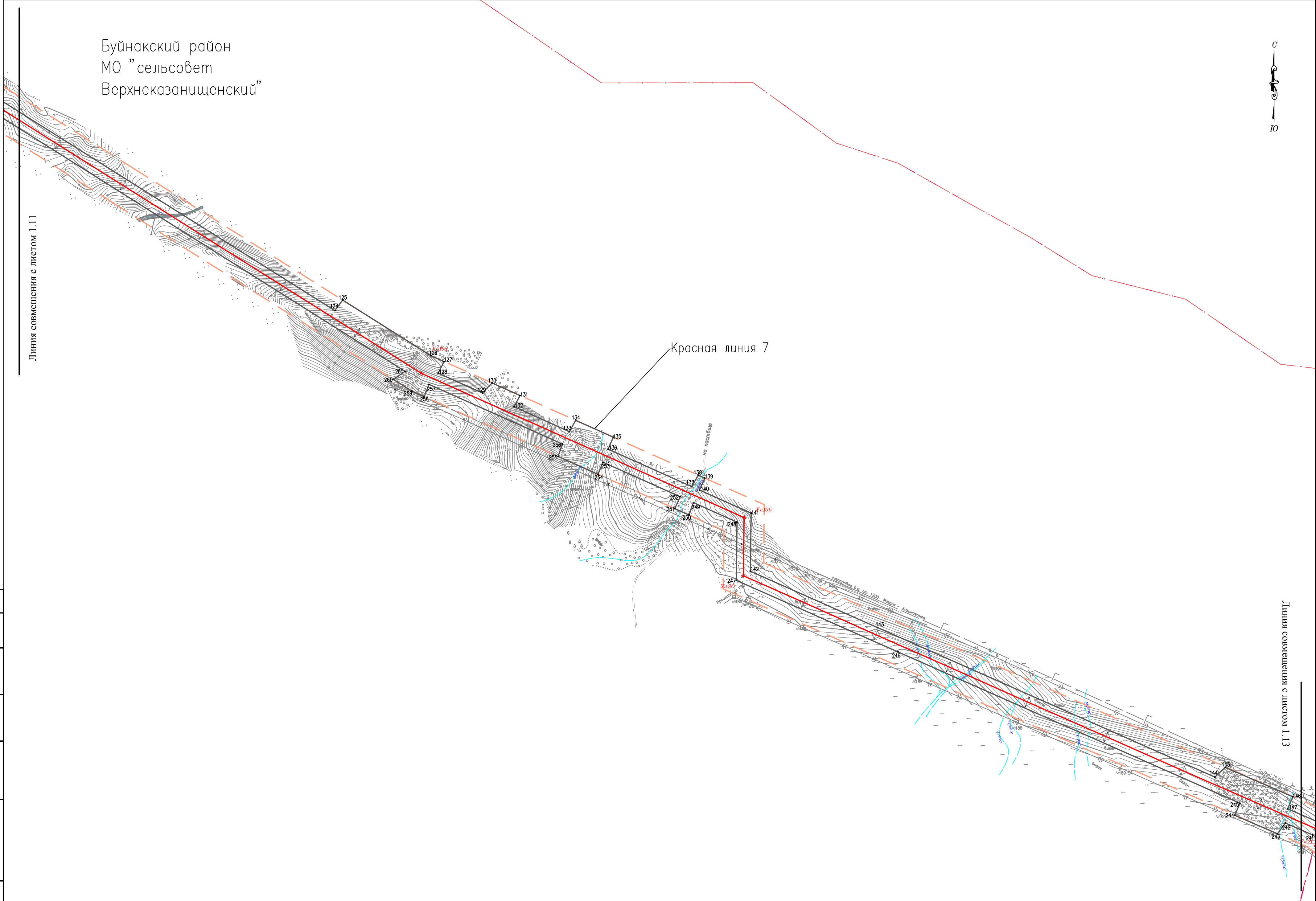
Изм.	Кол.уч	Лист	№ док	Подпись	Дата

1707-ДПТ2.1

Лист  
1.12

файл:1707-ДПТ2.1\_ГУ.dwg

Формат А2







Линия совмещения с листом 1.13

Буйнакский район  
МО "село Нижнее Казанище"

Буйнакский район  
земли скотопргона  
МСХ РД

Красная линия 7



Буйнакский район  
Махачкалинское лесничество  
Махачкалинское участковое лесничество

Линия совмещения с листом 1.15

Согласовано:

Изм. № подл.

Подп. и дата

Взам. инв. №

Изм.	Кол.уч	Лист	№ док	Подпись	Дата

1707-ДПТ2.1

Лист  
1.14



Кумторкалинский район  
Махачкалинское лесничество  
Кумторкалинское участковое лесничество

Буйнакский район  
МО "село Нижнее Казанище"



Линия совмещения с листом 1.14

Линия совмещения с листом 1.16

Красная линия 7

Буйнакский район  
земли скотопрогона  
МСХ РД

Буйнакский район

1707-ДПТ2.1

Изм.	Кол.уч	Лист	№ док	Подпись	Дата

файл:1707-ДПТ2.1\_ГУ.dwg

Лист  
1.15

Формат А2

Согласовано:				
Изм. № подл.				
Подп. и дата				
Взам. инв. №				



Карабудахкентский район  
МО "село Агачаул"

Кумторкалинский район  
Махачкалинское  
лесничество  
Кумторкалинское  
участковое  
лесничество

Красная линия 7

Автомобильная дорога общего пользования  
Объезд г. Махачкалы через пос. Талеи

Береговая полоса водного объекта  
ручей б/н

Красная линия 8

Красная линия 9

Буйнакский район  
Махачкалинское лесничество  
Махачкалинское участковое лесничество



Линия совмещения с листом 1.15

Линия совмещения с листом 1.17

Изм.	Кол.уч	Лист	№ док	Подпись	Дата

1707-ДПТ2.1

Лист  
1.16

файл:1707-ДПТ2.1\_GY.dwg

Формат А2

Согласовано:					
Изм. № подл.	Подп. и дата	Взам. инв. №			



Карабудахкентский район  
МО "село Агачаул"



Красная линия 9

Автомобильная дорога общего пользования  
Махачкала – городская свалка

Махачкала  
городская свалка

Красная линия 10

Буйнакский район  
МО "сельсовет Кармахинский"

Буйнакский район  
Махачкалинское лесничество  
Махачкалинское участковое лесничество

Линия совмещения с листом 1.16

Линия совмещения с листом 1.18

Изм.	Кол.уч	Лист	№ док	Подпись	Дата

1707-ДПТ2.1

Лист  
1.17

Согласовано:				
Изм. № подл.				
Подп. и дата				
Взам. инв. №				

Линия совмещения с листом 1.17



Буйнакский район  
МО "сельсовет Карамухинский"

Карабудахкентский район  
МО "село Параул"

Красная линия 10

село "Новый Параул"

Буйнакский район  
Махачкалинское лесничество  
Махачкалинское участковое лесничество

Линия совмещения с листом 1.19

Изм.	Кол.уч	Лист	№ док	Подпись	Дата

1707-ДПТ2.1

Лист  
1.18

файл:1707-ДПТ2.1\_ГУ.dwg

Формат А2

Согласовано:				
Изм. № подл.	Подп. и дата	Взам. инв. №		



Линия совмещения с листом 1.18

Карабудакентский район  
МО "село Параул"



Буйнакский район  
Махачкалинское лесничество  
Махачкалинское участковое лесничество

Красная линия 10

Карабудакентский район  
МО "село Аганак"

село "Новый Параул"

Линия совмещения с листом 1.20

Согласовано:	

Изм. № подл.	Подп. и дата	Взам. инв. №

Изм.	Кол.уч	Лист	№ док	Подпись	Дата

1707-ДПТ2.1

Лист  
1.19



Линия совмещения с листом 1.19



Карабудахкентский район  
МО "село Параул"

Красная линия 10

село "Новый Параул"

Карабудахкентский район  
МО "село Аганак"

СПК "Агрофирма Музурух"

Линия совмещения с листом 1.21

Изм.	Кол.уч	Лист	№ док	Подпись	Дата

1707-ДПТ2.1

Лист  
1.20

файл:1707-ДПТ2.1\_ГУ.dwg

Формат А2

Согласовано:			
Изм. № подл.	Подп. и дата	Взам. инв. №	

Линия совмещения с листом 1.20

Карабудахкентский район



Красная линия 10

Автомобильная дорога общего пользования  
Подъезд от ФАД "Кавказ" к с. Зелкало

ФАД "Кавказ"  
с. Зелкало

земли СПК им. Курбанова

Красная линия 11

земли СПК "Уйташский"

Линия совмещения с листом 1.22

1707-ДПТ2.1

Лист  
1.21

Изм.	Кол.уч	Лист	№ док	Подпись	Дата

файл:1707-ДПТ2.1\_ГУ.dwg

Формат А2

Согласовано:			
Ивл. № подл.	Подп. и дата	Взам. инв. №	



Линия совмещения с листом 1.21

Карабудахкентский район



ли СПК "Уйташский"

Красная линия 11

Карабудахкентский район  
МО "сельсовет Кака-Шуринский"

канал Октябрьской революции (108)

Линия совмещения с листом 1.23

Посвящение Зеликовской  
археологической работы

Изм.	Кол.уч	Лист	№ док	Подпись	Дата

1707-ДПТ2.1

Лист  
1.22

файл:1707-ДПТ2.1\_ГУ.dwg

Формат А2

Согласовано:					
Изм. № подл.	Подп. и дата	Взам. инв. №			








Карабудахкентский район  
МО "село Гурбуки"



Автомобильная дорога общего пользования  
ФАД "Кавказ" – Кутан



Линия совмещения с листом 1.24

Красная линия 12

Линия совмещения с листом 1.26

Согласовано:					
Ивл. № подл.	Подп. и дата	Взам. инв. №			

Изм.	Кол.уч	Лист	№ док	Подпись	Дата
------	--------	------	-------	---------	------

1707-ДПТ2.1

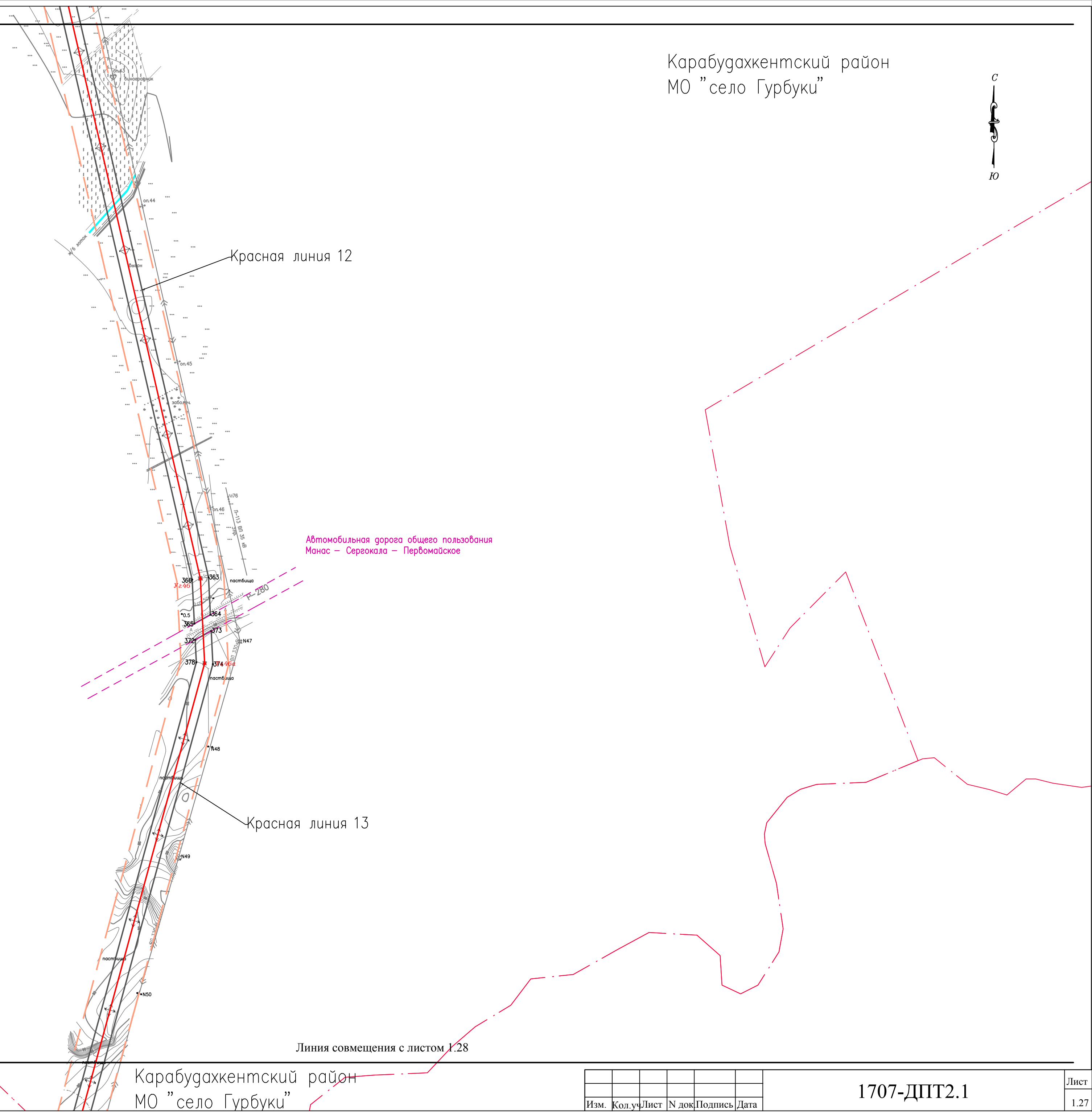
файл:1707-ДПТ2.1\_ГУ.dwg

Лист  
1.25

Формат А2







Красная линия 12

Автомобильная дорога общего пользования  
Манас - Сергокала - Первомайское

Красная линия 13

Карабудахкентский район  
земли скотопрогона МСХ РД

Изм.	Кол.уч	Лист	№ док	Подпись	Дата

Согласовано:				
Ивл. № подл.	Подп. и дата	Взам. инв. №		

Линия совмещения с листом 1.27

Карабудахкентский район  
МО "село Гурбуки"

Красная линия 13

Карабудахкентский район  
МО "село Карабудахкент"



Береговая полоса водного объекта  
река Манас-озень

Красная линия 14

Линия совмещения с листом 1.29

ГРП Карабудахкент ГО "Карабудахкент" В.Ф. ст. 130

Изм.	Кол.уч	Лист	№ док	Подпись	Дата

1707-ДПТ2.1

Лист  
1.28

файл:1707-ДПТ2.1\_ГУ.dwg

Формат А2


Согласовано:			
Изм. № подл.			
Подп. и дата			
Взам. инв. №			











Согласовано:	
Изм. №	подл.
Взам. инв. №	Подп. и дата

Изм.	Кол.уч	Лист	№ док	Подпись	Дата
------	--------	------	-------	---------	------

1707-ДПТ2.1







Линия совмещения с листом 1.34

Карабудахкентский район  
МО "село Уллубийаул"



ГУП "Буйнакский"

Красная линия 17

СПК колхоз "им. Сулейманова"  
Сергокалинского района

СПК им. Х. Магомедова Сергокалинского р-на

КФХ Омарова А.М.

СПК колхоз "им. Сулейманова"  
Сергокалинского района

Карабудахкентский район

Линия совмещения с листом 1.36

Изм.	Кол.уч	Лист	№ док	Подпись	Дата

1707-ДПТ2.1

Лист  
1.35

Согласовано:			
Изм. № подл.	Подп. и дата	Взам. инв. №	















Линия совмещения с листом 1.39



Каякентский район  
МО "село Первомайское"

село Первомайское

ГУП "Каспий"

Красная линия 19

Линия совмещения с листом 1.41

село Первомайское

Изм.	Кол.уч	Лист	№ док	Подпись	Дата

1707-ДПТ2.1

Лист  
1.40

файл:1707-ДПТ2.1\_ГУ.dwg

Формат А2

Согласовано:			
Ивл. № подл.	Подп. и дата	Взам. инв. №	

Линия совмещения с листом 1.40

село Первомайское

Каякентский район  
МО "село Первомайское"



Красная линия 19

Береговая полоса водного объекта  
Запруда р. Индже-озень

Красная линия 20

Каякентский район

СПК "им. Калинина"

Линия совмещения с листом 1.42

Изм.	Кол.уч	Лист	№ док	Подпись	Дата

1707-ДПТ2.1

Лист  
1.41

файл:1707-ДПТ2.1\_ГУ.dwg

Формат А2

Согласовано:				
Ивл. № подл.	Подп. и дата	Взам. инв. №		







Линия совмещения с листом 1.43

Береговая полоса канала Эльдерге-татаул

Каякентский район  
МО "сельсовет Каякентский"



ГУП "Каякентское"

Красная линия 22

Линия совмещения с листом 1.45

1707-ДПТ2.1

Лист  
1.44

Изм.	Кол.уч	Лист	№ док	Подпись	Дата

файл:1707-ДПТ2.1\_ГУ.dwg

Формат А2

Согласовано:			
Изм. № подл.	Подп. и дата	Взам. инв. №	



Каякентский район  
МО "сельсовет Каякентский"



ГУП "Каякентское"

Красная линия 23

Красная линия 22

Автомобильная дорога общего пользования  
Р-217 "Кавказ"

ГУП "Каякентское"

Линия совмещения с листом 1.46

Изм.	Кол.уч	Лист	№ док	Подпись	Дата

1707-ДПТ2.1

Лист  
1.45

Согласовано:			
Изм. № подл.	Подп. и дата	Взам. инв. №	



Каякентский район  
МО "сельсовет Каякентский"



ГУП "Каякентское"

село Каякент

село Каякент

Красная линия 23

территория общего пользования –  
автодорога Подъезд от ФАД "Кавказ" к с.  
Алхаджикент через с. Каякент

Подъезд от Р-217 «Кавказ» к селению Усемикент

территория общего пользования –  
береговая полоса водного объекта  
канал Кулкамтатаул

Линия совмещения с листом 1.48

Изм.	Кол.уч	Лист	№ док	Подпись	Дата

1707-ДПТ2.1

Лист  
1.47

Согласовано:	

Ивл. № подл.	Подп. и дата	Взам. инв. №

С



Линия совмещения с листом 1.47

территория общего пользования  
береговая полоса водного объекта  
канал Кулакматаул

Красная линия 24

Красная линия 25

Красная линия 26

ГУП "Каякентское"

ООО "Лоза"

Линия совмещения с листом 1.49



Каякентский район  
МО "сельсовет Каякентский"  
село Каякент

Каякентский район  
Земли отгонного животноводства  
Дахадаевского р-на

Изм.	Кол.уч	Лист	№ док	Подпись	Дата

1707-ДПТ2.1

Лист  
1.48

Согласовано:				
Изм. № подл.	Подп. и дата	Взам. инв. №		





Каякентский район  
Земли отгонного животноводства  
Дахадаевского р-на

Каякентский район  
МО "сельсовет Каякентский"



СПК "Мускат"

Красная линия 26

ГУП "Каякентское"

СПК "Бускринский"

Изм.	Кол.уч	Лист	№ док	Подпись	Дата

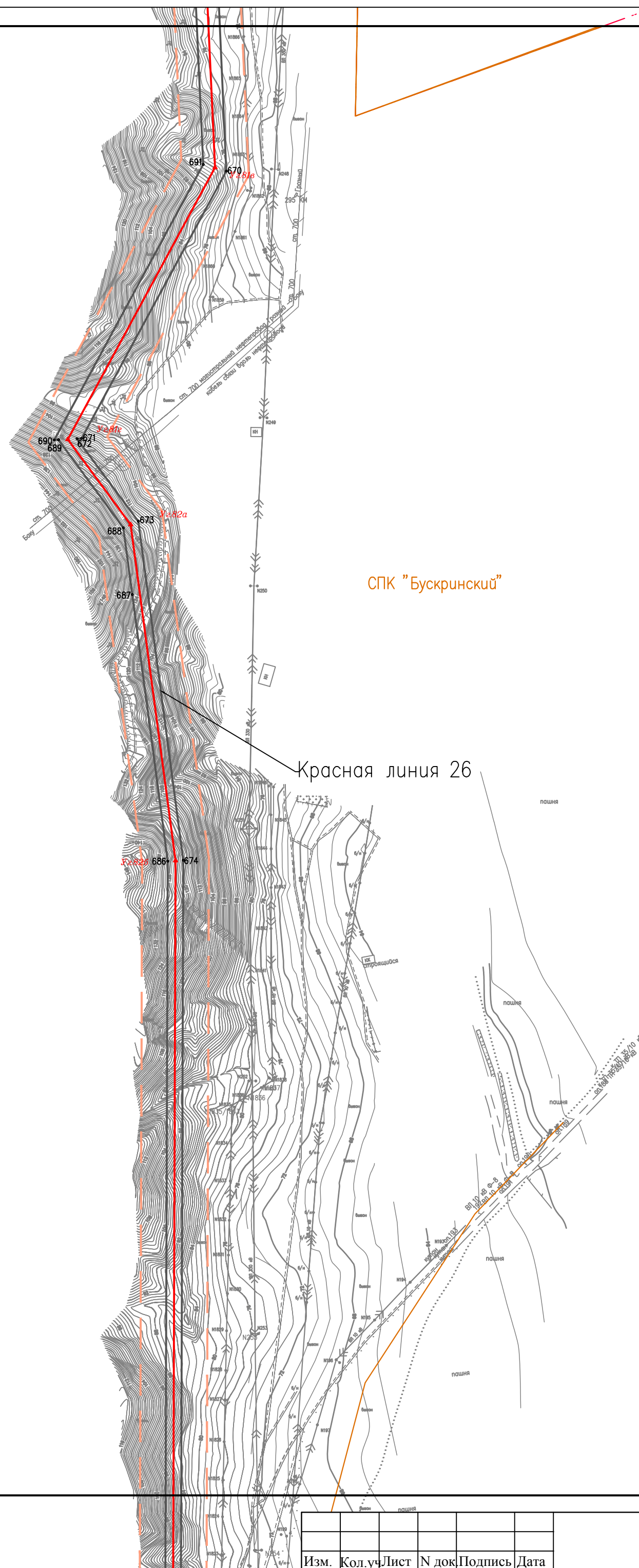
Согласовано:			
Изм. № подл.	Подп. и дата	Взам. инв. №	

С





Каякентский район  
Земли отгонного животноводства  
Дахадаевского р-на



СПК "Бускринский"

СПК "Бускринский"

Красная линия 26

с

Каякентский район

Изм.	Кол.уч	Лист	№ док	Подпись	Дата

1707-ДПТ2.1

Лист  
1.51

Согласовано:			
Изм. № подл.	Подп. и дата	Взам. инв. №	

Каякентский район  
Земли отгонного животноводства  
Дахадаевского р-на



СПК "Бускринский"

Колхоз "Зилбачинский"

Красная линия 26

Колхоз "Зилбачинский"

Каякентский район  
МО "село Герга"

Изм.	Кол.уч	Лист	№ док	Подпись	Дата

Согласовано:					
Изм. № подл.	Подп. и дата	Взам. инв. №			

Линия совмещения с листом 1.52



Каякентский район  
Земли отгонного животноводства  
Дахадаевского р-на

КФХ Ибрагимов А.С.

Красная линия 26

Каякентский район  
МО "сельсовет Нововикринский"

Линия совмещения с листом 1.54

Изм.	Кол.уч	Лист	№ док	Подпись	Дата

1707-ДПТ2.1

Лист  
1.53

Согласовано:			
Изм. № подл.	Подп. и дата	Взам. инв. №	



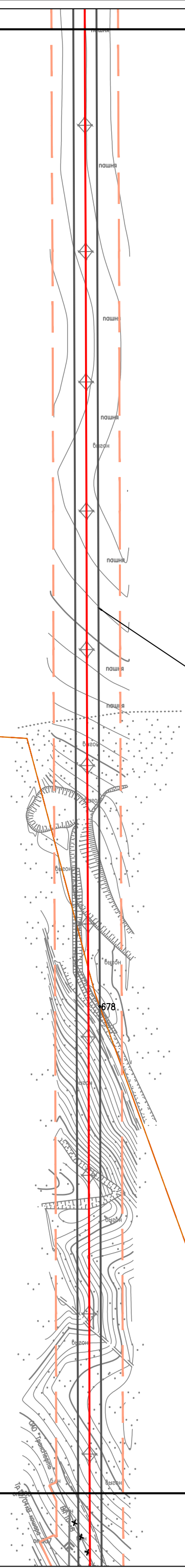


Каякентский район  
Земли отгонного животноводства  
Дахадаевского р-на

Каякентский район  
МО "село Капкайкент"

КФХ Ибрагимов А.С.

Красная линия 26



Изм.	Кол.уч	Лист	№ док	Подпись	Дата

Согласовано:			
Изм. № подл.	Подп. и дата	Взам. инв. №	



Линия совмещения с листом 1.55

Каякентский район  
МО "село Башлыкент"



ГУП "Башлыкентский"

Красная линия 28

Кайтагский район  
МО "Янгикентский сельсовет"

Кайтагский район  
Земли отгонного животноводства

СПК "Чохгинка"

Линия совмещения с листом 1.57

1707-ДПТ2.1

Изм.	Кол.уч	Лист	№ док	Подпись	Дата

файл:1707-ДПТ2.1\_ГУ.dwg

Лист  
1.56  
Формат А2

Согласовано:			
Изм. № подл.	Подп. и дата	Взам. инв. №	



Линия совмещения с листом 1.56



Автомобильная дорога  
общего пользования  
ФАД "Кавказ" - Татляр

СПК "Чахдинка"

Красная линия 28

Кайтагский район  
Земли отгонного животноводства

Кайтагский район  
МО "Янгикентский сельсовет"

Красная линия 29

Кайтагский район  
Земли отгонного животноводства

МУП "Агульский"

Линия совмещения с листом 1.58

1707-ДПТ2.1

Лист  
1.57

Изм.	Кол.уч	Лист	№ док	Подпись	Дата

файл:1707-ДПТ2.1\_ГУ.dwg

Формат А2

Согласовано:				
Ивл. № подл.				
Подл. и дата				
Взам. инв. №				

Линия совмещения с листом 1.57



МУП "Агульский"

Красная линия 29

МУП "Худуский"

СПК "Дулугу"

Кайтагский район  
Земли отгонного животноводства

МУП "Арсуский"

Линия совмещения с листом 1.59

1707-ДПТ2.1

Изм.	Кол.уч	Лист	№ док	Подпись	Дата

Лист  
1.58

файл:1707-ДПТ2.1\_ГУ.dwg

Формат А2

Согласовано:			
Изм. № подл.	Подп. и дата	Взам. инв. №	





Линия совмещения с листом 1.58

МУП "Арсуский"

Красная линия 29

Дербентский район  
МО "сельсовет Татлярский"

Береговая полоса водного объекта  
канал Мурзасу

Береговая полоса водного объекта  
река Уллучай

Красная линия 30

Красная линия 31

Линия совмещения с листом 1.60

Кайтагский район  
Земли отгонного животноводства

Дербентский район  
МО "село Великент"

Изм.	Кол.уч	Лист	№ док	Подпись	Дата

1707-ДПТ2.1

Лист  
1.59

файл:1707-ДПТ2.1\_ГУ.dwg

Формат А2

Согласовано:					
Изм. № подл.					
Подп. и дата					
Взам. инв. №					



Дербентский район  
МО "село Великент"



Красная линия 31

Автомобильная дорога  
общего пользования  
Леваши – Акуша – Уркарах – Магжалис –  
Мамежкала

Кайтагский район  
МО "сельсовет Карацанский"

МУП "Кайтагский"

Красная линия 32

МУП "Магжалиское"

Красная линия 32

МУП "Магжалиское"

Кайтагский район  
МО "сельсовет Магжалисский"

Изм.	Кол.уч	Лист	№ док	Подпись	Дата

Согласовано:				
Изм. № подл.				
Подп. и дата				
Взам. инв. №				

Кайтагский район  
МО "сельсовет Магжалисский"



МУП "Магжалисское"

Красная линия 32

МУП "Магжалисское"

Согласовано:			
Изм. №	подл.	Подп. и дата	Взам. инв. №

Изм.	Кол.уч	Лист	№ док	Подпись	Дата

Линия совмещения с листом 1.61

Кайтагский район  
МО "сельсовет Магжалисский"

Кайтагский район  
МО "сельсовет Джавгатский"



МУП "Магжалиское"

Красная линия 32

Береговая полоса водного объекта  
река Дарбагчай

Дербентский район

Красная линия 33

СПК "Зубачинский"

Линия совмещения с листом 1.63

Изм.	Кол.уч	Лист	№ док	Подпись	Дата

1707-ДПТ2.1

Лист  
1.62

файл:1707-ДПТ2.1\_GY.dwg

Формат А2

Согласовано:					
Ивл. № подл.	Подп. и дата	Взам. инв. №			



Дербентский район

Линия совмещения с листом 1.64



Дербентский район  
МО "село Геджух"  
село Геджух

Красная линия 33

Красная линия 34

СПК "Зубачинский"

Автомобильная дорога общего пользования  
Мамедкала - Хучни

Табасаранский район  
МО "сельсовет Ерсинский"

Табасаранский район  
МО "село Дарваг"

Линия совмещения с листом 1.64

Согласовано:	
Изм. № подл.	Подп. и дата
Взам. инв. №	

Изм.	Кол.ч	Лист	№ док	Подпись	Дата

1707-ДПТ2.1

Лист  
1.63

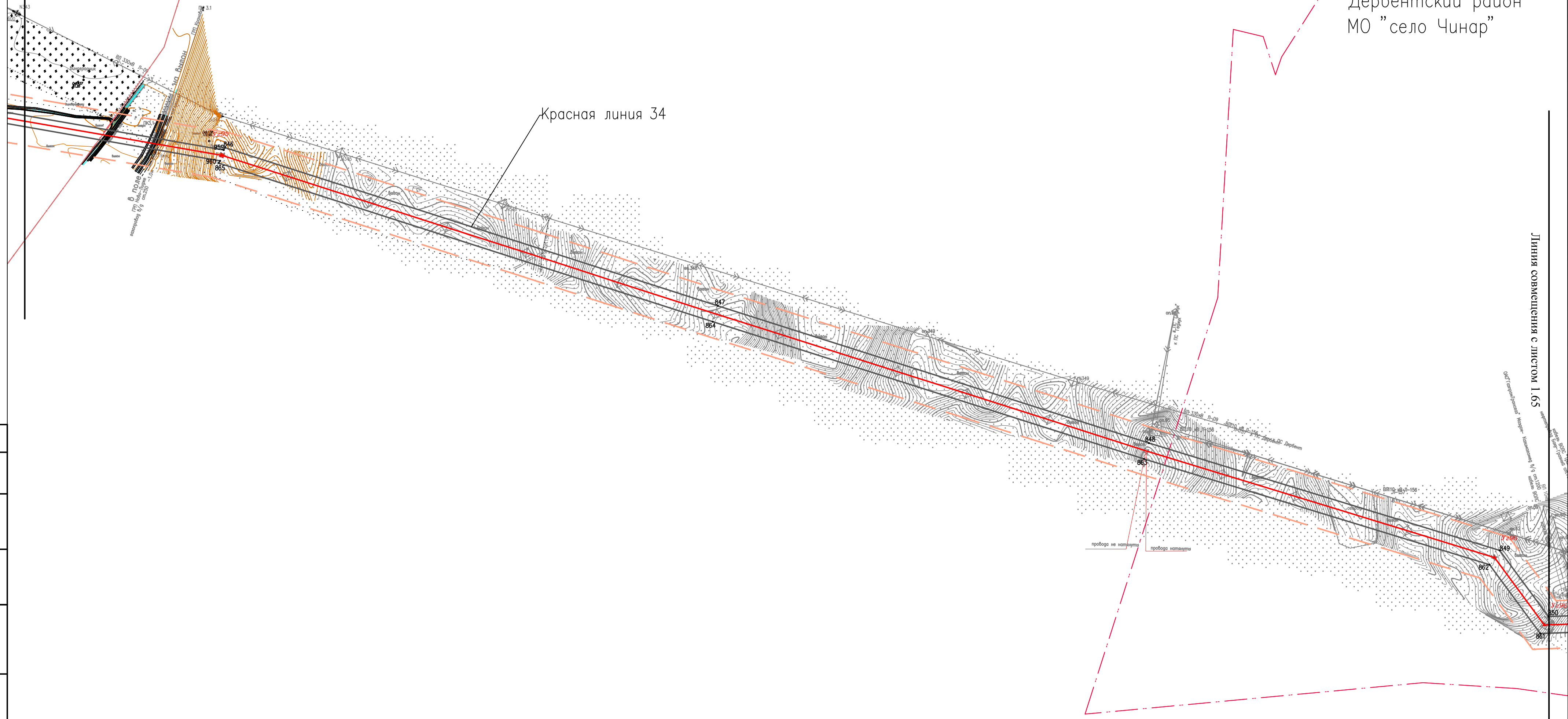
Табасаранский район  
МО "село Дарваг"  
Линия совмещения с листом 1.63



Дербентский район  
МО "село Геджух"

Дербентский район  
МО "село Чинар"

Красная линия 34



Линия совмещения с листом 1.65

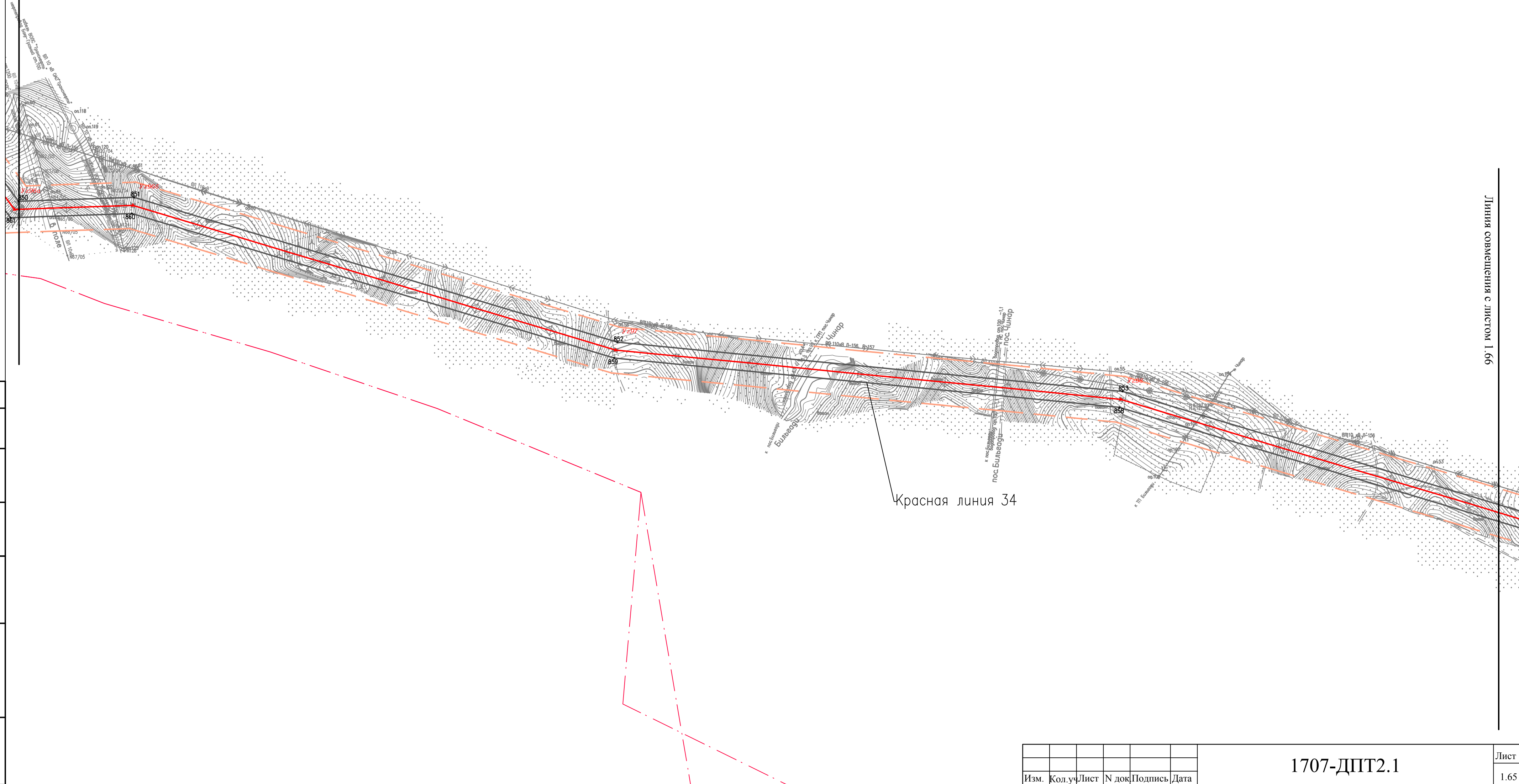
Согласовано:	
Изм. № подл.	Подп. и дата
Взам. инв. №	

Изм.	Кол.уч	Лист	№ док	Подпись	Дата
------	--------	------	-------	---------	------

1707-ДПТ2.1

Лист  
1.64





Согласовано:	

Ивл. № подл.	Подп. и дата	Взам. инв. №

Изм.	Кол.уч	Лист	№ док	Подпись	Дата

1707-ДПТ2.1



Линия совмещения с листом 1.65

Дербентский район  
МО "село Чинар"

Дербентский район  
МО "сельсовет  
Зидьян-Казмалярский"



Красная линия 34

Красная линия 35

Автомобильная дорога общего пользования  
Дагестанский Огни - Зидьян-Казмаляр

Линия совмещения с листом 1.67

Дербентский район  
МО "село Митаги-Казмаляр"

1707-ДПТ2.1

Изм.	Кол.уч	Лист	№ док	Подпись	Дата

файл:1707-ДПТ2.1\_ГУ.dwg

Лист  
1.66

Формат А2

Согласовано:					
Ивл. № подл.	Подп. и дата	Взам. инв. №			

Дербентский район  
МО "село Митаги-Казмаляр"

Автомобильная дорога общего пользования  
Дагестанские Огни - Митаги

Автомобильная дорога общего пользования  
Дагестанский Огни - Митаги

Красная линия 35

Красная линия 36

Красная линия 37

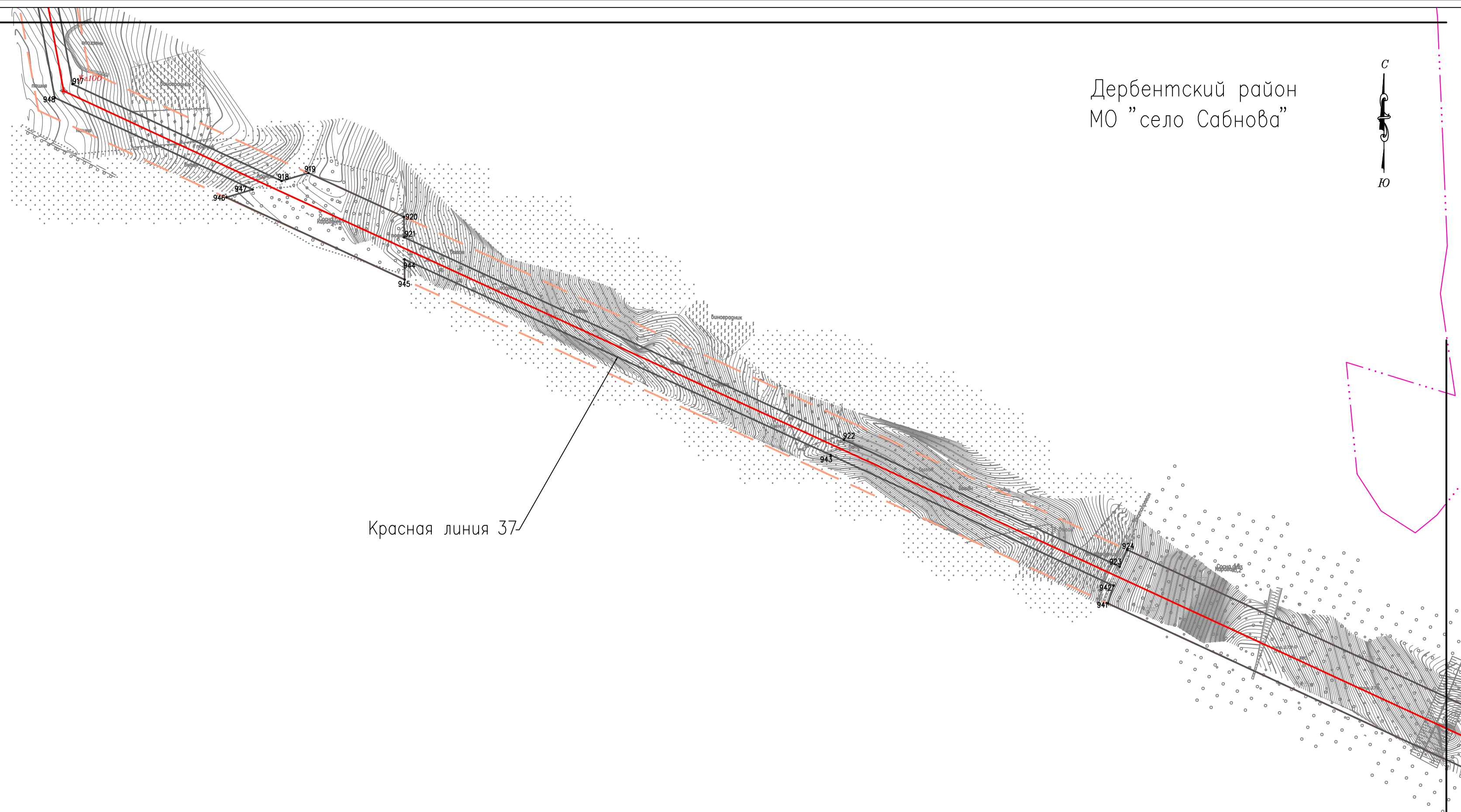
Согласовано:	
Изм. № подл.	Подп. и дата
Взам. инв. №	

Дербентский район  
Дербентское лесничество  
Дербентское участковое лесничество

Изм.	Кол.уч	Лист	№ док	Подпись	Дата
------	--------	------	-------	---------	------







Красная линия 37

Дербентский район  
Дербентское лесничество  
Дербентское участковое лесничество

Согласовано:			
Изм. № подл.	Подп. и дата	Взам. инв. №	

Изм.	Кол.уч	Лист	№ док	Подпись	Дата

село Сабнова

Дербентский район  
МО "село Сабнова"

Городской округ  
город Дербент



Линия совмещения с листом 1.69

Красная линия 37

Линия совмещения с листом 1.71

Дербентский район  
Дербентское лесничество  
Дербентское участковое лесничество

Дербентский район

1707-ДПТ2.1

Лист  
1.70

Изм.	Кол.уч	Лист	№ док	Подпись	Дата

файл:1707-ДПТ2.1\_ГУ.dwg

Формат А2

Согласовано:				
Изм. № подл.	Подп. и дата	Взам. инв. №		















**Документация по планировке территории для размещения объектов энергетики федерального значения:  
"ВЛ 330 кВ Артем - Дербент", "ПС 330 кВ Артем (реконструкция)", "ПС 330 кВ Дербент (реконструкция)"  
Основная часть проекта планировки территории. Графическая часть.**


Условные обозначения:

**ГРАНИЦЫ:**


-  Муниципального района
-  Муниципального образования - сельского поселения
-  Населенного пункта
-  Землепользований
-  Граница территории, в отношении которой осуществляется подготовка проекта планировки

-  Границы зон планируемого размещения проектируемых объектов
-  Границы зон планируемого размещения линейных объектов, подлежащих переносу (переустройству)
-  Характерная точка границы зон планируемого размещения проектируемых объектов, подлежащих переносу (переустройству) объектов



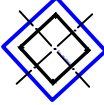
Границы зон с особыми условиями использования территорий, подлежащие установлению:

-  Охранная зона проектируемого линейного объекта - охранная зона ВЛ 330 кВ Артем - Дербент

Границы зон с особыми условиями использования территорий, установленные:

-  Охранная зона объектов электросетевого хозяйства - зона подстанций - ПС 330/110/10 кВ

Проектируемые объекты капитального строительства:

-  ВЛ 330 кВ Артем - Дербент
-  ПС 330 кВ Артем (реконструкция)  
ПС 330 кВ Дербент (реконструкция)
-  Проектируемая опора

Границы зон с особыми условиями использования территорий, подлежащие установлению в связи с размещением линейных объектов, подлежащих переносу (переустройству) из зон планируемого размещения линейных объектов:






-  ВЛ 330 кВ
-  ВЛ 110 кВ
-  ВЛ 35 кВ
-  ВЛ 10 кВ

Схема расположения листов:







Примечание:

Система координат местная - МСК-05 от СК-95.

Настоящей документацией по планировке территории не изменяется номинальное напряжение реконструируемых подстанций ПС 330 кВ Артем, ПС 330 кВ Дербент. Установленные зоны с особыми условиями использования - охранные зоны подстанций - изменению не подлежат.

Размещение объектов капитального строительства, входящих в состав линейных объектов, не предусматривается.

Линейные объекты, подлежащие переносу (переустройству) из зон планируемого размещения линейных объектов, отсутствуют.

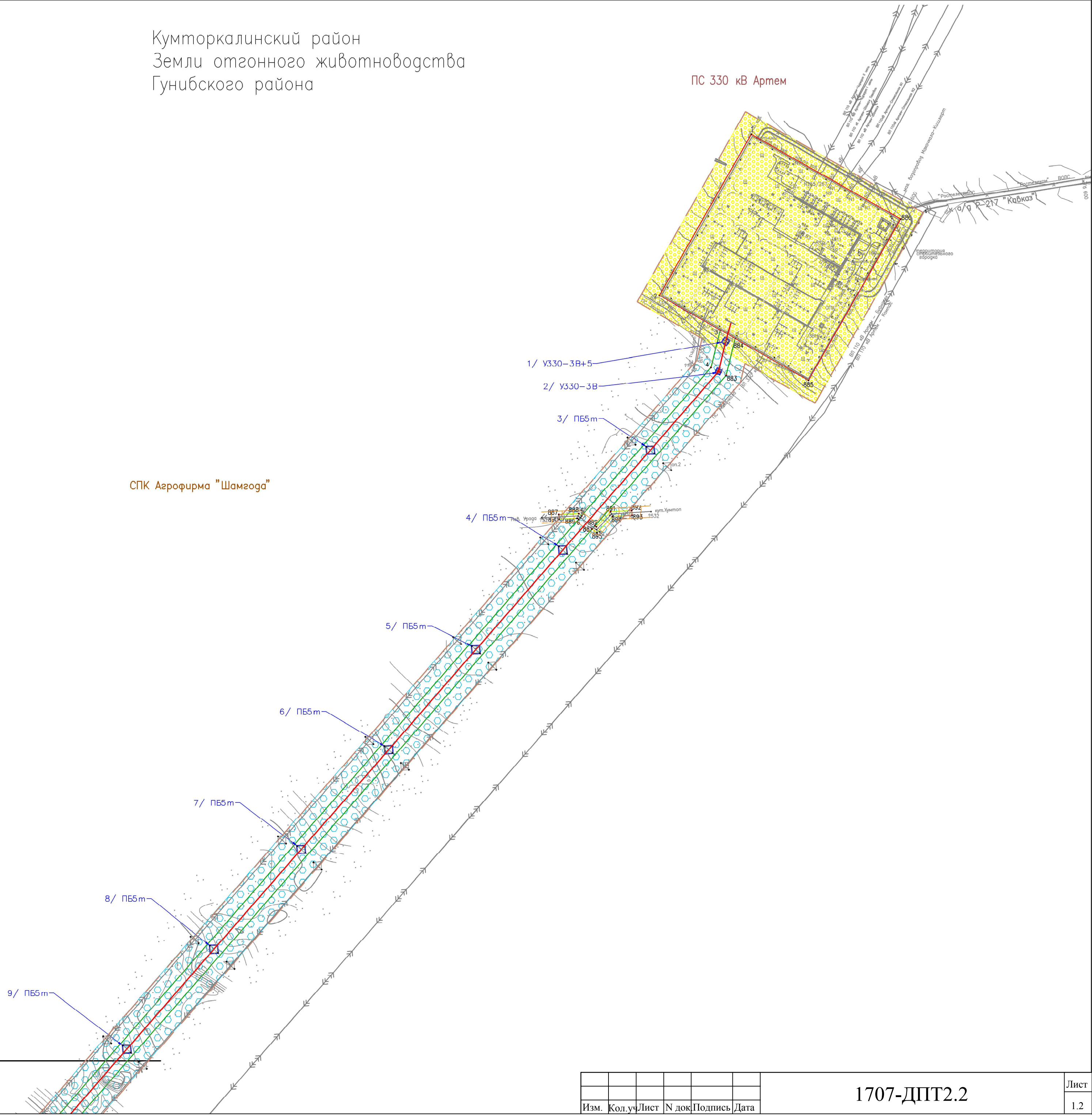
						<b>1707-ДПТ2.2</b>			
						Строительство ВЛ 330 кВ Артем - Дербент. Корректировка			
Изм.	Колуч.	Лист	№ док.	Подпись	Дата	Основная часть проекта планировки территории. Графическая часть	Стадия	Лист	Листов
Разработал	Горшкова				06.02.19		П	1.1	71
Проверил	Бурлев				06.02.19	Чертеж границ зон планируемого размещения линейных объектов		Росэнергопроект	
Н.контр.	Мироненко				06.02.19				

Согласовано:					
Изм. № подл.	Подп. и дата	Взам. инв. №			

Кумторкалинский район  
 Земли отгонного животноводства  
 Гунибского района

ПС 330 кВ Артем

СПК Агрофирма "Шамгода"



Линия совмещения с листом 1.3

Изм.	Кол.уч	Лист	№ док	Подпись	Дата

1707-ДПТ2.2

Лист  
1.2

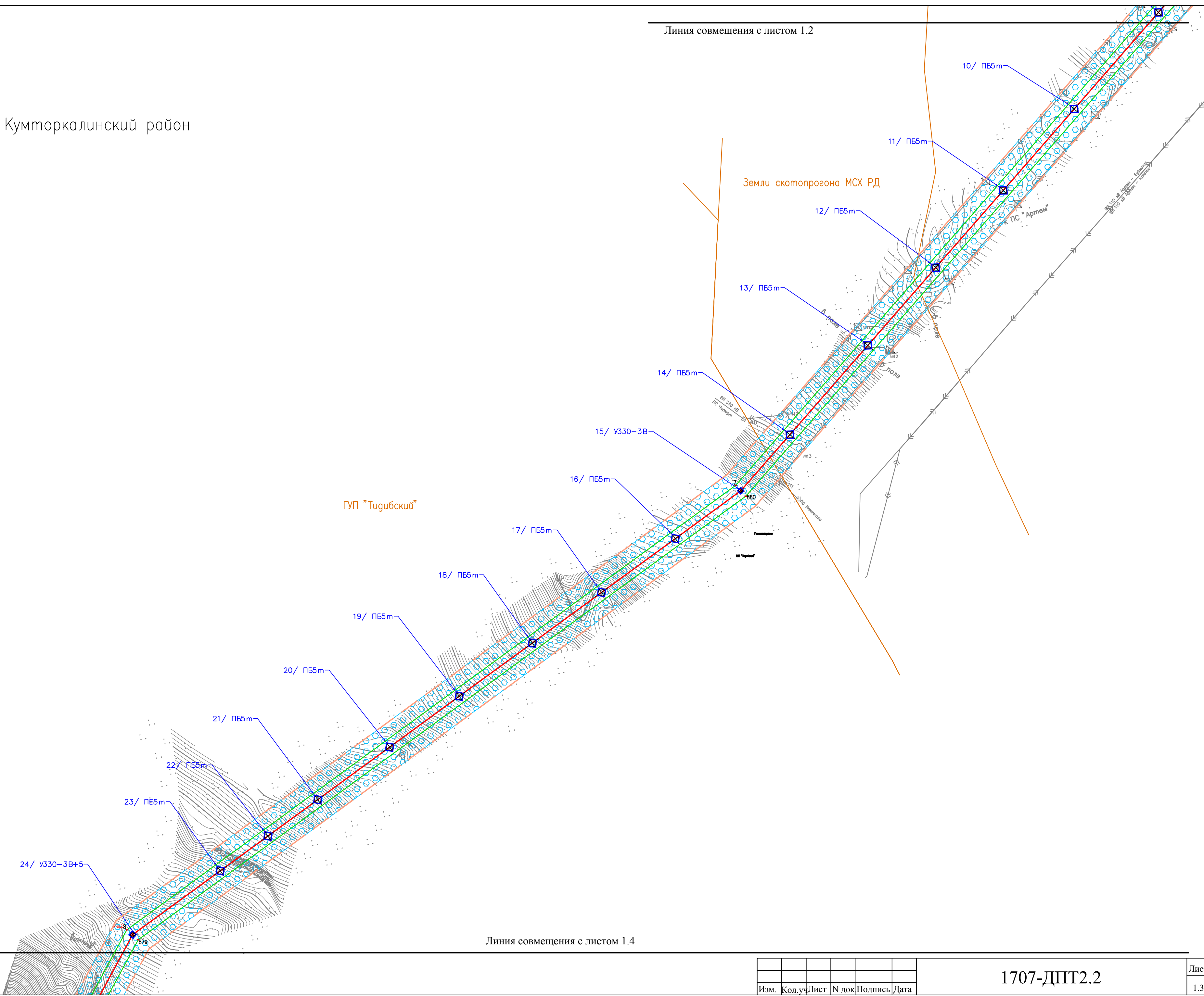
Согласовано:			
Ивл. № подл.	Подп. и дата	Взам. инв. №	



Кумторкалинский район



Линия совмещения с листом 1.2



Линия совмещения с листом 1.4

Изм.	Кол.уч	Лист	Н док	Подпись	Дата

1707-ДПТ2.2

файл:1707-ДПТ2.2\_газ.dwg

Лист  
1.3

Формат А2

Согласовано:					
Изм. № подл.					
Подп. и дата					
Взам. инв. №					





25/ УЗ30-3В+5

26/ УЗ30-3В

27/ ПБ5м

28/ ПБ5м

29/ ПБ5м

30/ ПБ5м

31/ ПБ5м

32/ ПБ5м

33/ ПБ5м

34/ ПБ5м

35/ ПБ5м

36/ ПБ5м

37/ ПБ5м

38/ ПБ5м

ГУП "Тугубский"

Линия совмещения с листом 1.5

Изм.	Кол.уч	Лист	№ док	Подпись	Дата

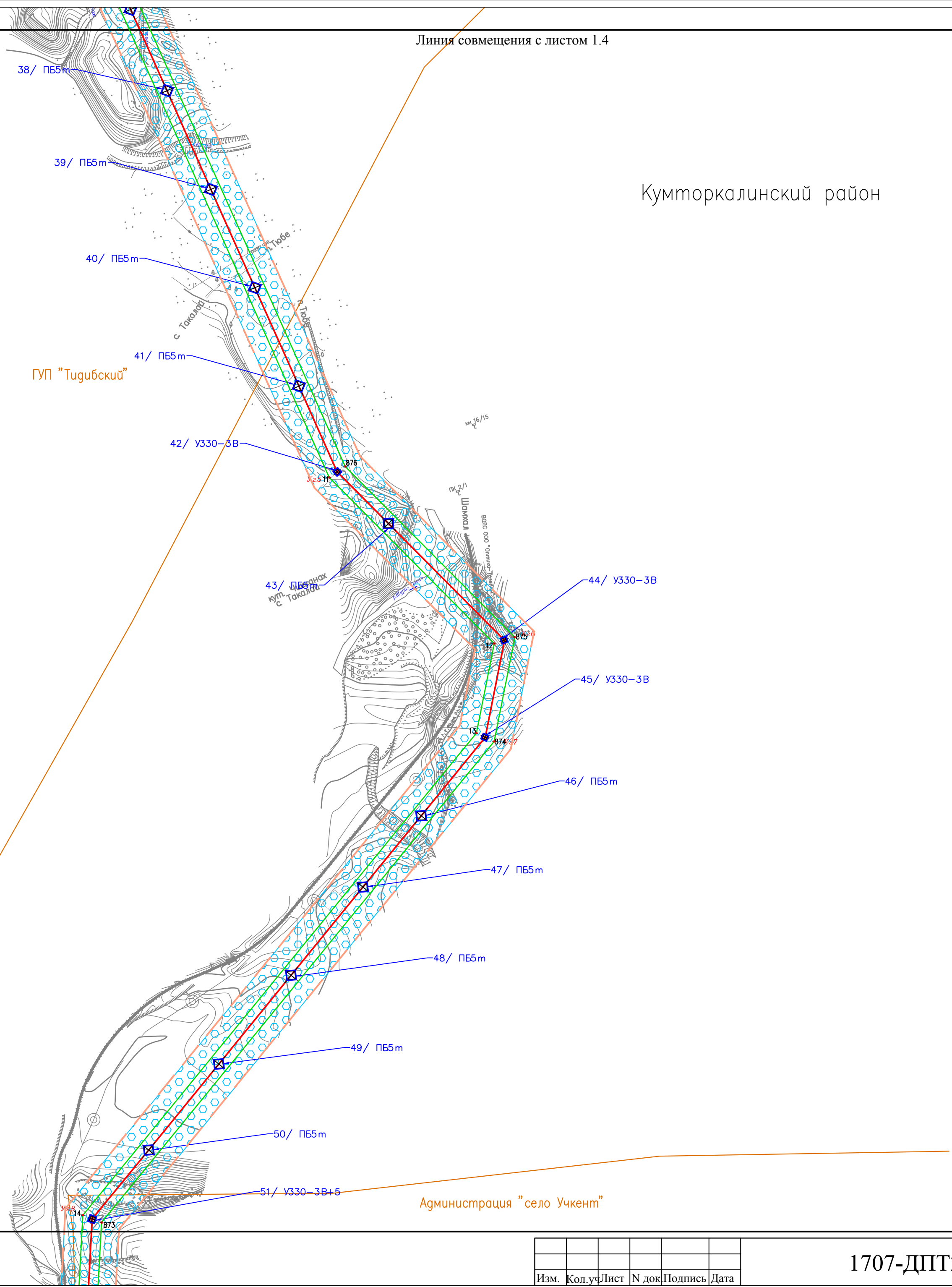
1707-ДПТ2.2

Согласовано:			
Изм. № подл.	Подп. и дата	Взам. инв. №	



Линия совмещения с листом 1.4

Кумторкалинский район



38/ ПБ5m

39/ ПБ5m

40/ ПБ5m

41/ ПБ5m

42/ У330-3В

43/ ПБ5m

44/ У330-3В

45/ У330-3В

46/ ПБ5m

47/ ПБ5m

48/ ПБ5m

49/ ПБ5m

50/ ПБ5m

51/ У330-3В+5

ГУП "Тугибский"

Администрация "село Учкент"

Линия совмещения с листом 1.6

Изм.	Кол.уч	Лист	№ док	Подпись	Дата

1707-ДПТ2.2

файл:1707-ДПТ2.2\_газ.dwg

Лист  
1.5

Формат А2

Согласовано:					
Изм. № подл.					
Подп. и дата					
Взам. инв. №					







Буйнакский район  
МО "село Буглен"

Буйнакский район  
МО "сельсовет  
Кармахинский"

Буйнакский район  
земли скотопрогона МСХ РД

Кумторкалинский район



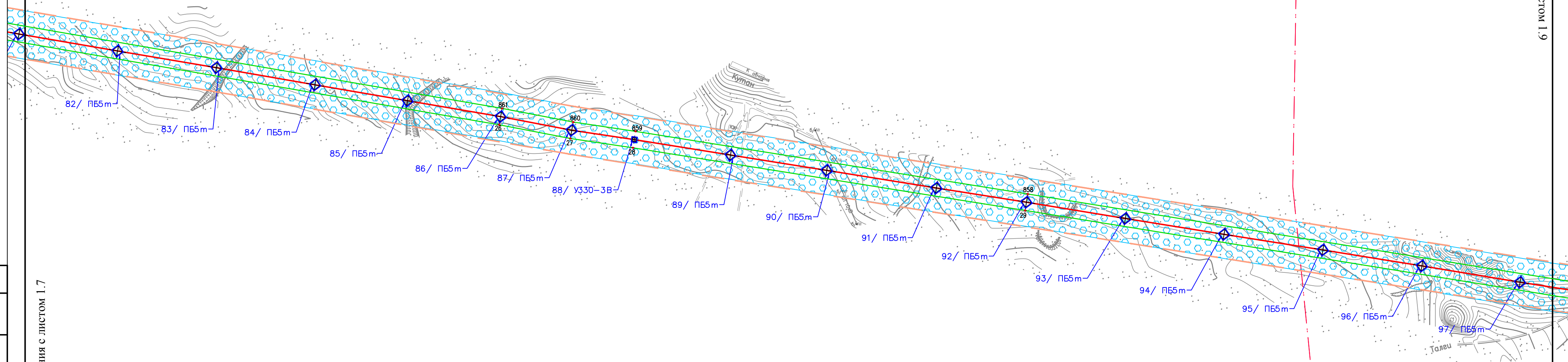
Изм.	Кол.уч	Лист	№ док	Подпись	Дата

Согласовано:			
Изм. № подл.	Подп. и дата	Взам. инв. №	



Буйнакский район  
МО "сельсовет  
Карамахинский"

Буйнакский район  
МО "сельсовет  
Верхнеказанищенский"



Линия совмещения с листом 1.7

Линия совмещения с листом 1.9

Согласовано:			
Ивл. № подл.	Подп. и дата	Взам. инв. №	

Изм.	Кол.уч	Лист	№ док	Подпись	Дата

1707-ДПТ2.2

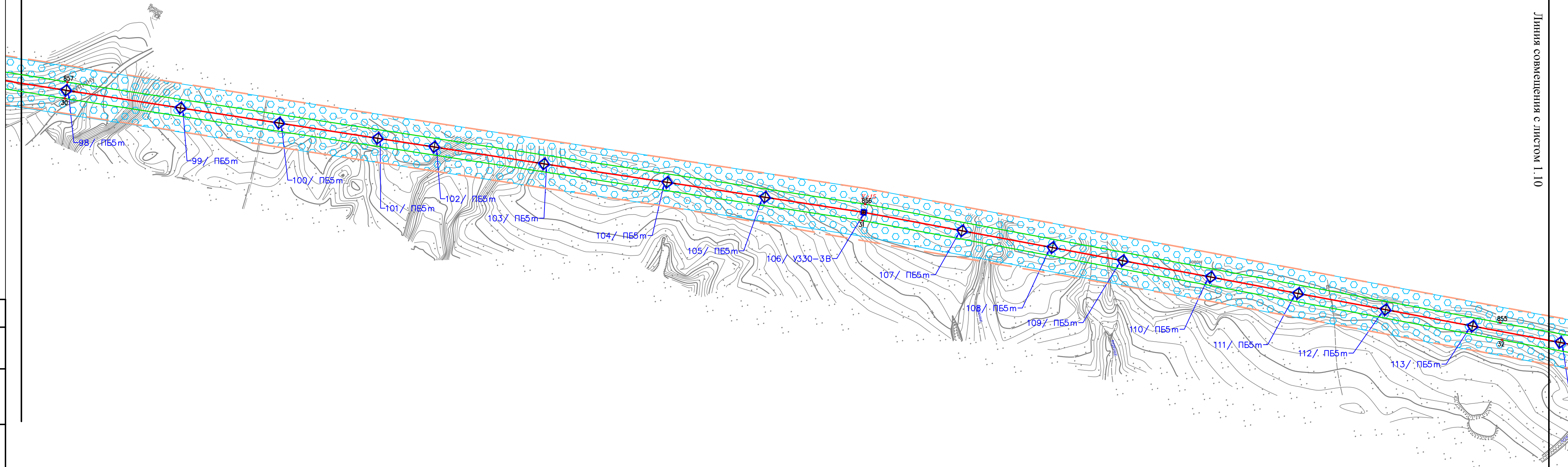
файл:1707-ДПТ2.2\_газ.dwg

Лист  
1.8  
Формат А2



С  
 Буйнакский район  
 МО "сельсовет  
 Верхнеказанищенский"  
 Ю

Линия совмещения с листом 1.8



Линия совмещения с листом 1.10

Согласовано:

Ивл. № подл.	Подп. и дата	Взам. инв. №

Изм.	Кол.уч	Лист	№ док	Подпись	Дата

1707-ДПТ2.2

файл:1707-ДПТ2.2\_газ.dwg

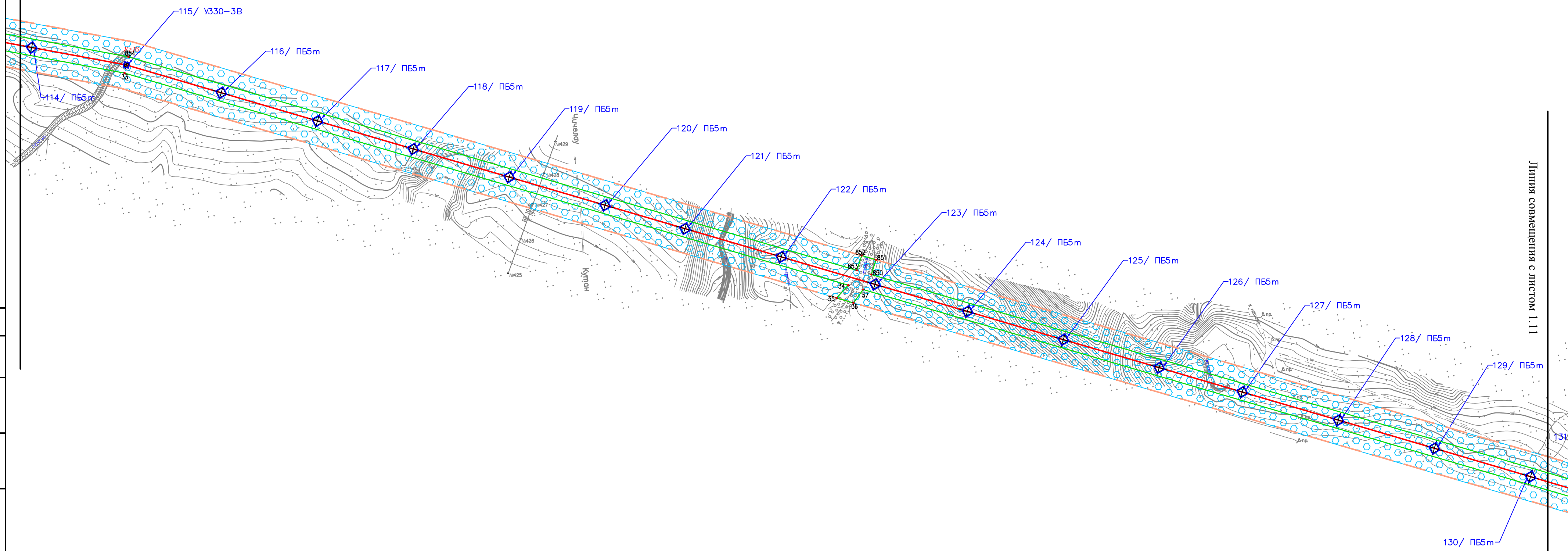
Лист  
1.9  
Формат А2





Буйнакский район  
МО "сельсовет  
Верхнеказанищенский"

Линия совмещения с листом 1.9



Линия совмещения с листом 1.11

Согласовано:	

Ивл. № подл.	Подп. и дата	Взам. инв. №

Изм.	Кол.уч	Лист	№ док	Подпись	Дата

1707-ДПТ2.2

файл:1707-ДПТ2.2\_газ.dwg

Лист  
1.10  
Формат А2



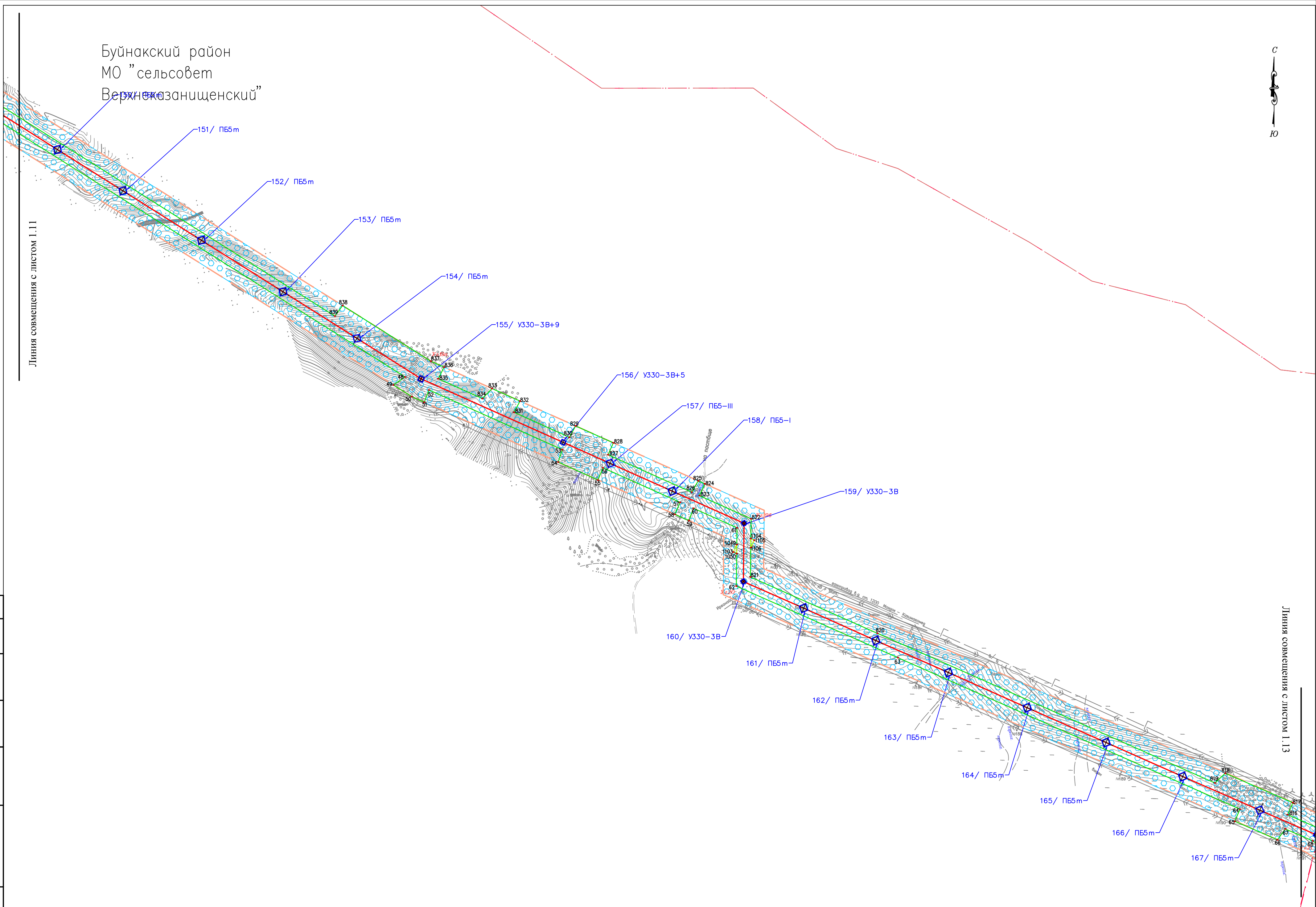


Буйнакский район  
МО "сельсовет  
Верхнеказанищенский"



Лінія совмещения с листом 1.11

Лінія совмещения с листом 1.13



Согласовано:			
Ивл. № подл.	Подп. и дата	Взам. инв. №	

Изм.	Кол.уч	Лист	№ док	Подпись	Дата

1707-ДПТ2.2

файл:1707-ДПТ2.2\_газ.dwg

Лист  
1.12  
Формат А2



Буйнакский район  
МО "село Нижнее Казанище"



Линия совмещения с листом 1.12

Буйнакский район  
земли скотопргона  
МСХ РД

Буйнакский район  
МО "село Нижнее Казанище"

Линия совмещения с листом 1.14

Согласовано:	
Изм. №	
Кол.уч	
Лист	
№ док	
Подпись	
Дата	
Изм. №	
Кол.уч	
Лист	
№ док	
Подпись	
Дата	
Изм. №	
Кол.уч	
Лист	
№ док	
Подпись	
Дата	
Изм. №	
Кол.уч	
Лист	
№ док	
Подпись	
Дата	

1707-ДПТ2.2					Лист
Изм. Кол.уч Лист № док Подпись Дата					1.13
файл:1707-ДПТ2.2_газ.dwg					Формат А2





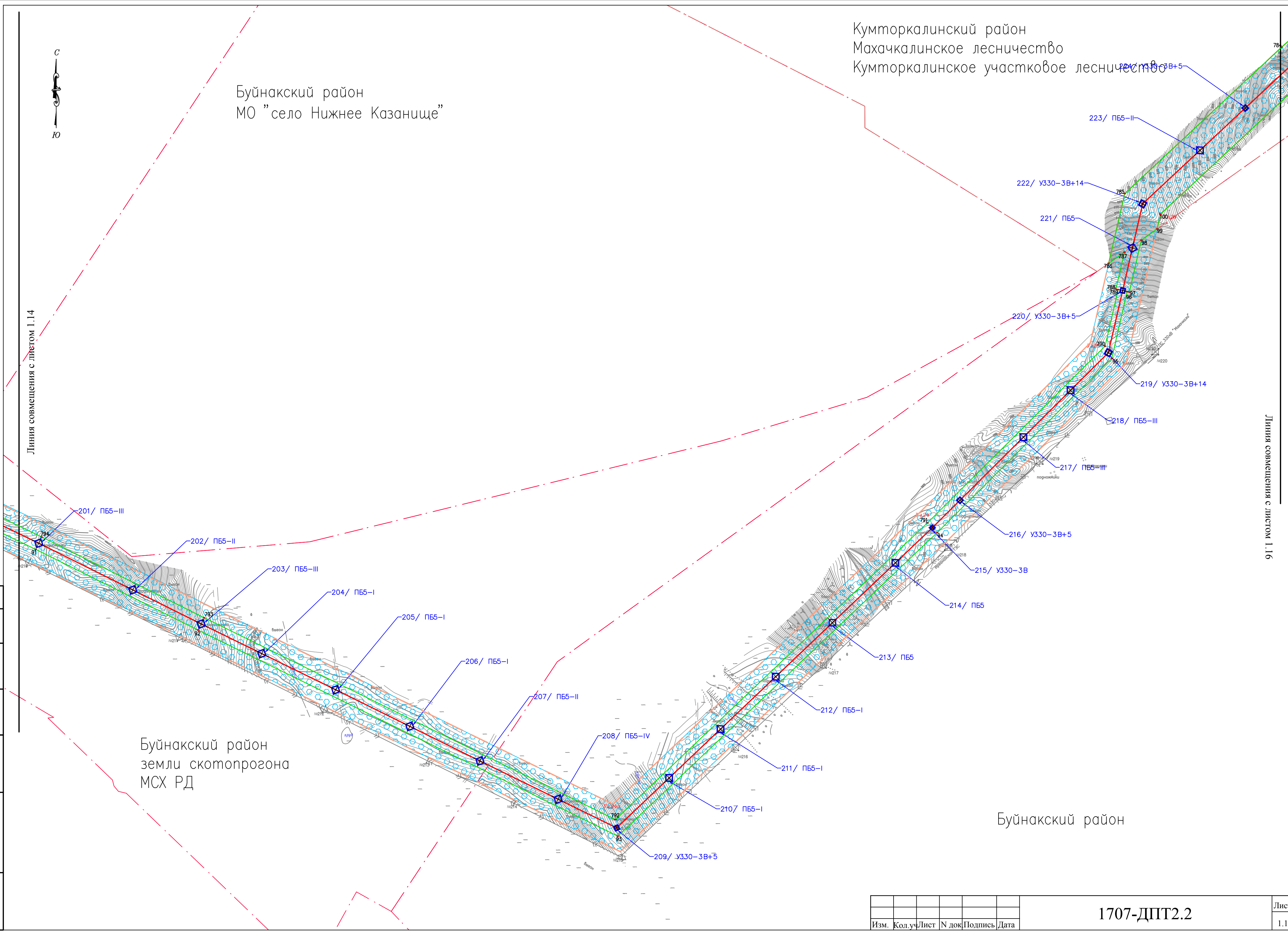
Кумторкалинский район  
 Махачкалинское лесничество  
 Кумторкалинское участковое лесничество

Буйнакский район  
 МО "село Нижнее Казанище"



Линия совмещения с листом 1.14

Линия совмещения с листом 1.16



Буйнакский район  
 земли скотопрогона  
 МСХ РД

Буйнакский район

Изм.	Кол.уч	Лист	№ док	Подпись	Дата

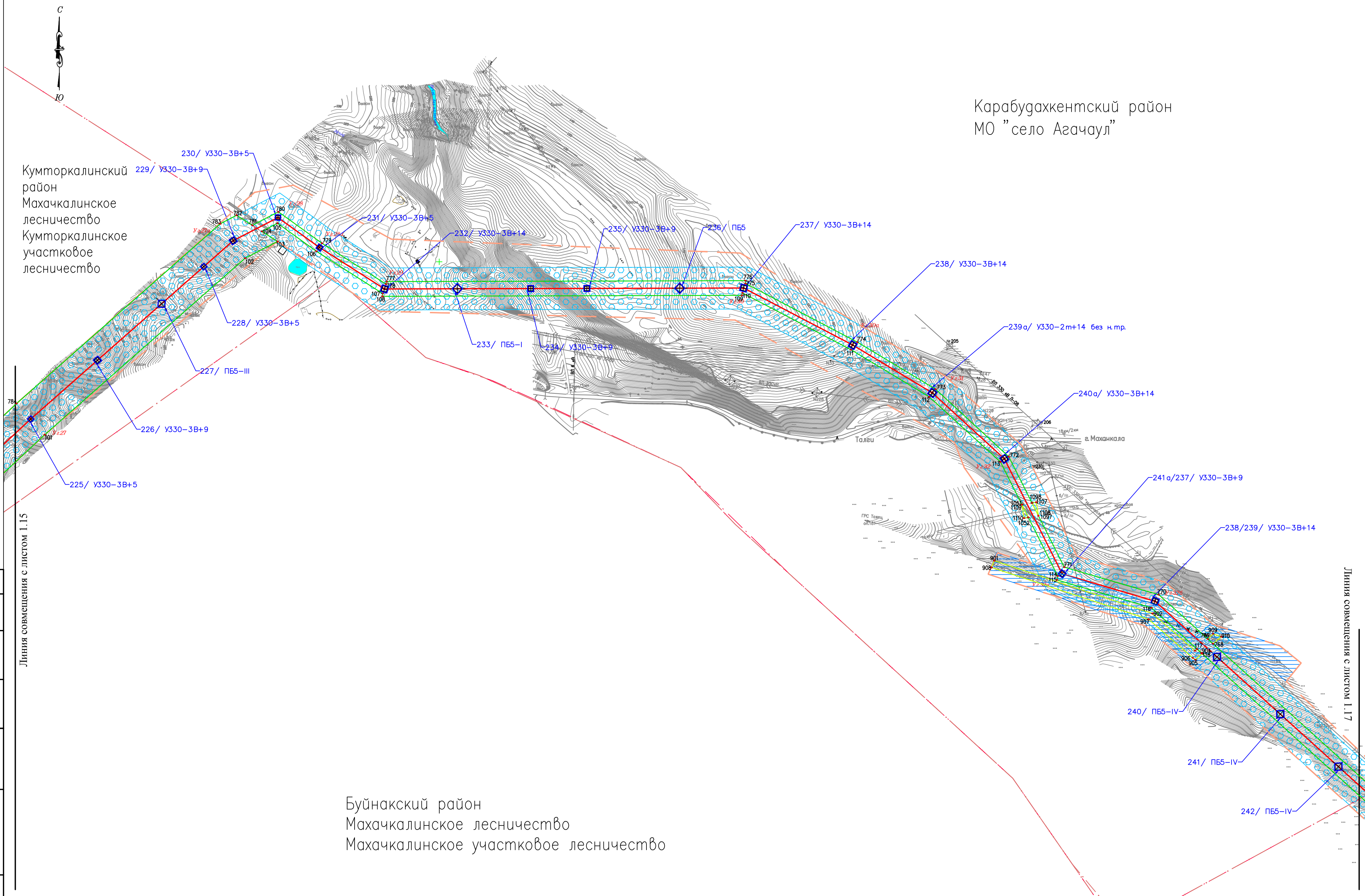
1707-ДПТ2.2

Лист  
1.15

Согласовано:				
Ивл. № подл.				
Подп. и дата				
Взам. инв. №				



Карабудахкентский район  
МО "село Агачаул"



Кумторкалинский район  
Махачкалинское лесничество  
Кумторкалинское участковое лесничество

Буйнакский район  
Махачкалинское лесничество  
Махачкалинское участковое лесничество

Линия совмещения с листом 1.15

Линия совмещения с листом 1.17

Согласовано:			
Изм. № подл.	Подп. и дата	Взам. инв. №	

Изм.	Кол.ч	Лист	№ док	Подпись	Дата
------	-------	------	-------	---------	------

1707-ДПТ2.2

Лист  
1.16







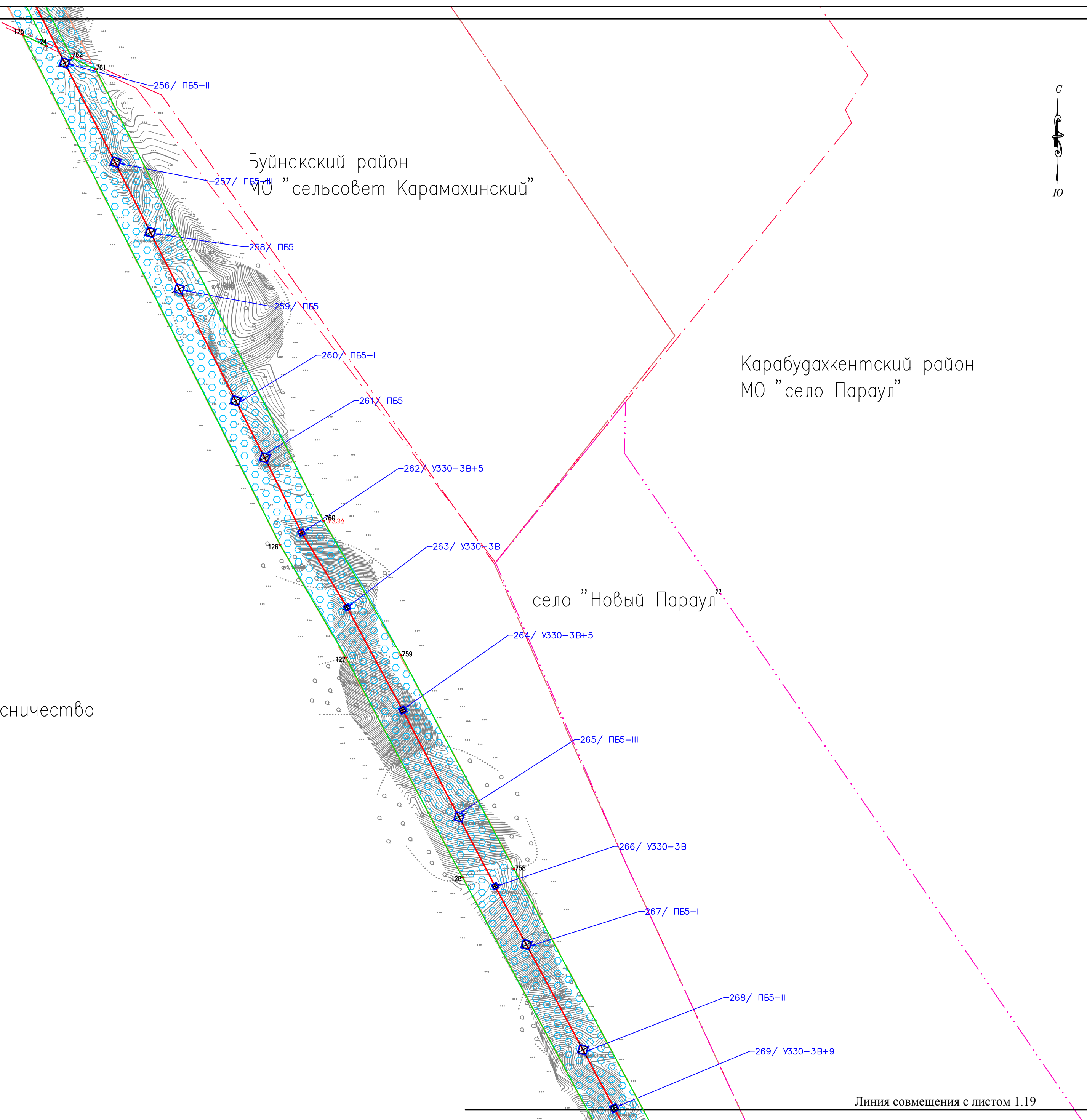
Буйнакский район  
Махачкалинское лесничество  
Махачкалинское участковое лесничество

Буйнакский район  
МО "сельсовет Кармахинский"

Карабудахкентский район  
МО "село Параул"

село "Новый Параул"

Изм.	Кол.уч	Лист	№ док	Подпись	Дата



Согласовано:				
Изм. № подл.	Подп. и дата	Взам. инв. №		



Линия совмещения с листом 1.18

Карабудахкентский район  
МО "село Параул"



Буйнакский район  
Махачкалинское лесничество  
Махачкалинское участковое лесничество

Карабудахкентский район  
МО "село Аганак"

село "Новый Параул"

Линия совмещения с листом 1.20

Согласовано:	

Ивл. № подл.	
Подп. и дата	
Взам. инв. №	

Изм.	Кол.уч	Лист	№ док	Подпись	Дата

1707-ДПТ2.2

Лист  
1.19



Линия совмещения с листом 1.19



Карабудахкентский район  
МО "село Параул"

Карабудахкентский район  
МО "село Аганак"

село "Новый Параул"

289 / ПБ5-III

290 / ПБ5-III

291 / ПБ5-II

292 / УЗ30-3В+5

293 / УЗ30-3В+5

294 / ПБ5-II

295 / ПБ5-IV

296 / ПБ5-III

297 / ПБ5-IV

298 / ПБ5-III

299 / ПБ5-II

300 / ПБ5-II СПК "Агрофирма Музурух"

301 / УЗ30-3В+9

302 / УЗ30-3В+9

Линия совмещения с листом 1.21

1707-ДПТ2.2

Изм.	Кол.уч	Лист	№ док	Подпись	Дата

файл:1707-ДПТ2.2\_газ.dwg

Лист  
1.20

Формат А2

Согласовано:					
Изм. № подл.	Подп. и дата	Взам. инв. №			



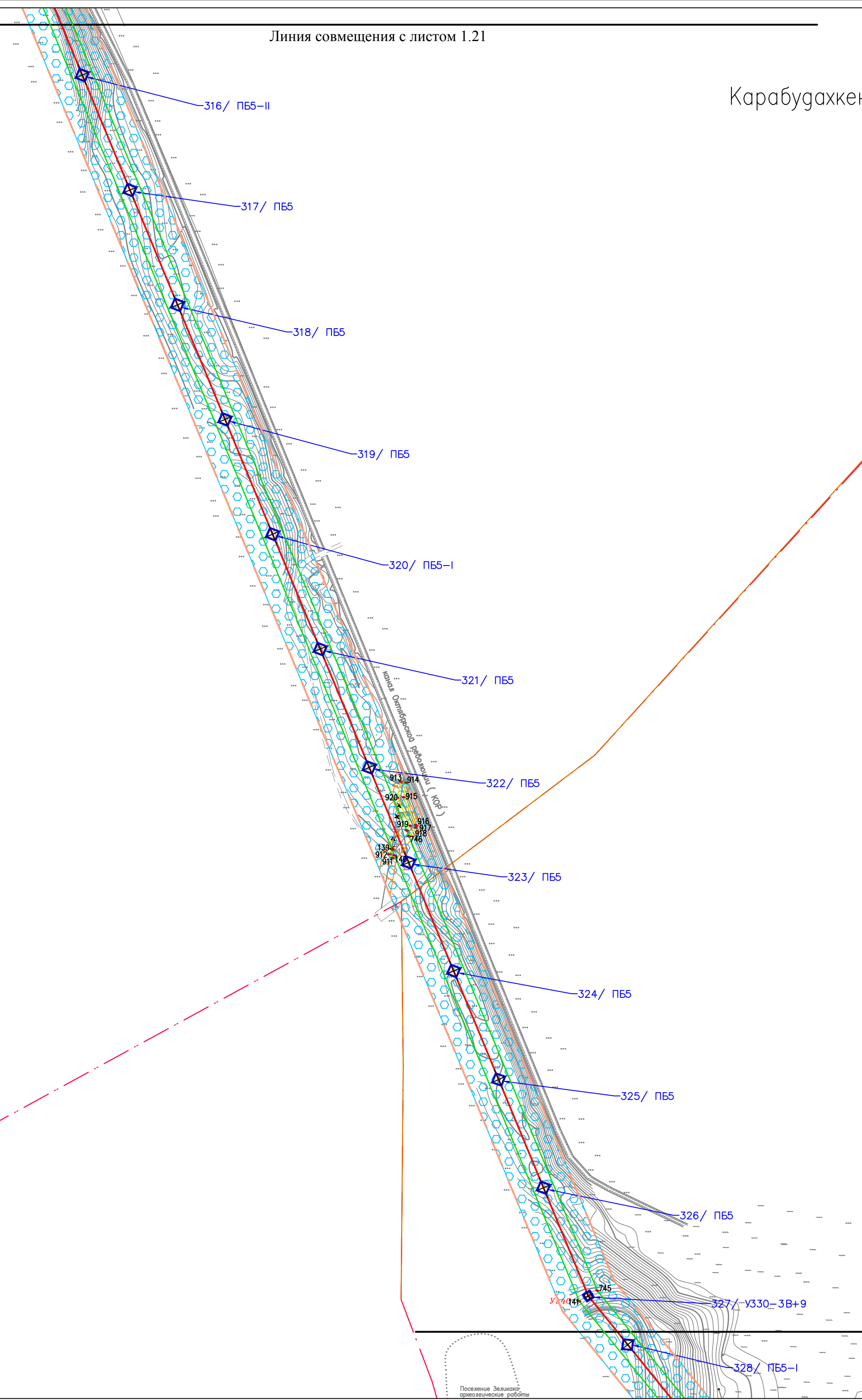


Карабудахкентский район



ли СПК "Уйташский"

Карабудахкентский район  
МО "сельсовет Кака-Шуринский"



Согласовано:	
Изм. № подл.	
Подп. и дата	
Взам. инв. №	

Изм.	Кол.ч	Лист	№ док	Подпись	Дата

1707-ДПТ2.2

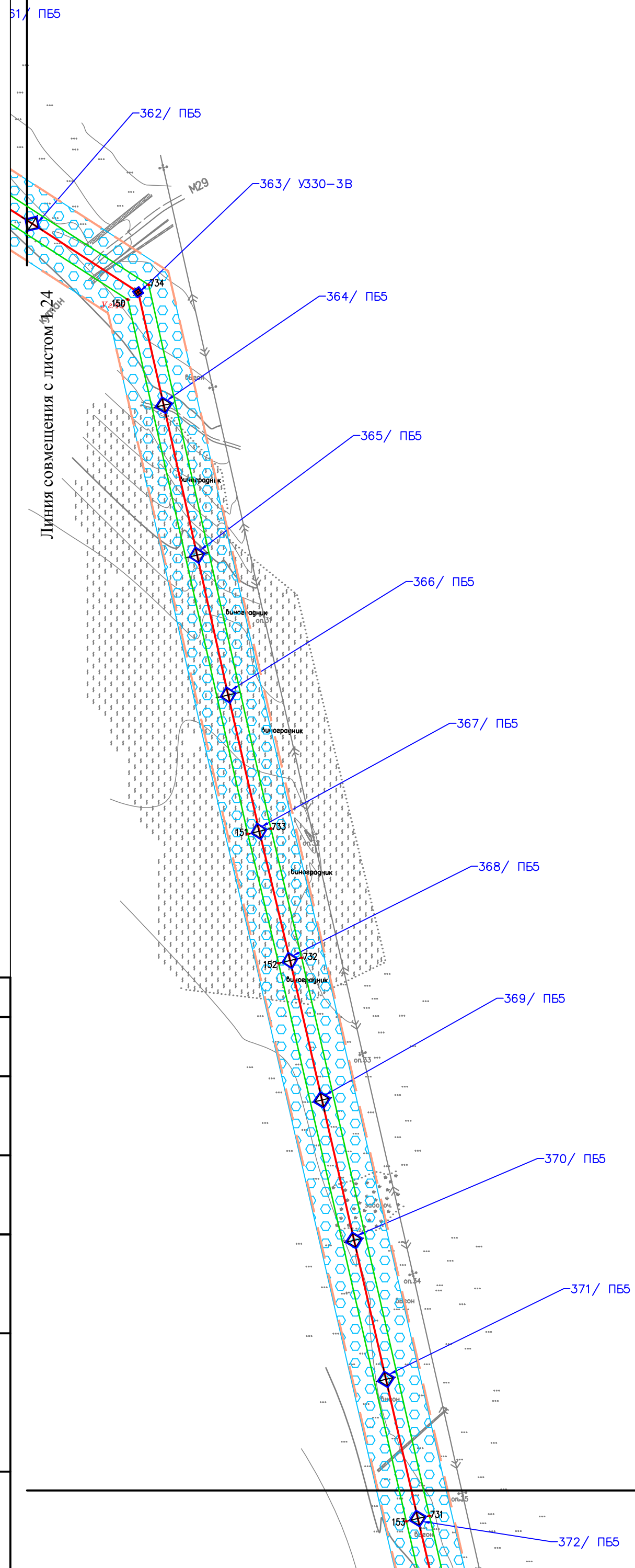








Карабудахкентский район  
МО "село Гурбуки"



Линия совмещения с листом 1.26

Изм.	Кол.уч	Лист	№ док	Подпись	Дата

1707-ДПТ2.2

файл:1707-ДПТ2.2\_газ.dwg

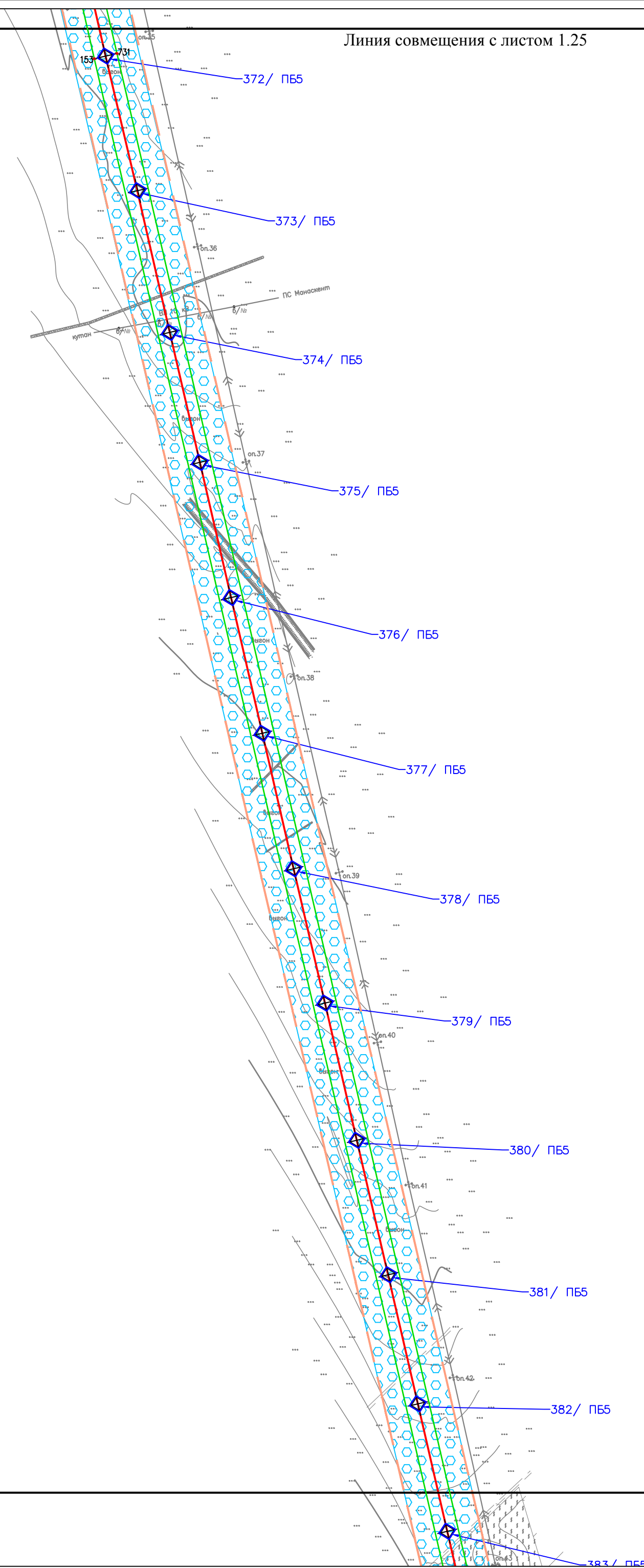
Лист  
1.25

Формат А2

Согласовано:					
Ивл. № подл.	Подп. и дата	Взам. инв. №			

Линия совмещения с листом 1.25

Карабудахкентский район  
МО "село Гурбуки"



Линия совмещения с листом 1.27

Изм.	Кол.уч	Лист	№ док	Подпись	Дата

1707-ДПТ2.2

Лист  
1.26

файл:1707-ДПТ2.2\_газ.dwg

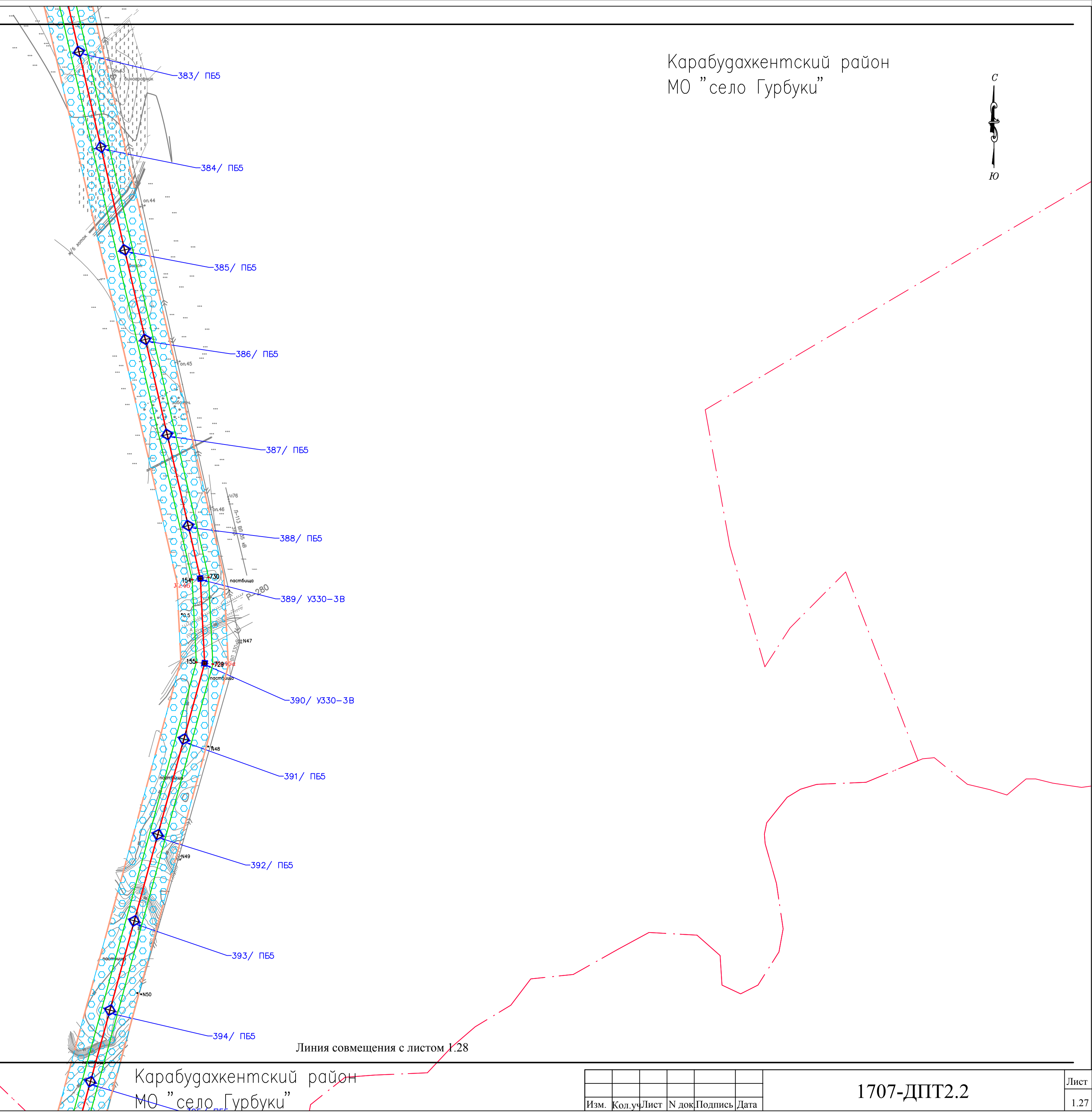
Формат А2

Согласовано:					
Ивл. № подл.	Подп. и дата	Взам. инв. №			



Линия совмещения с листом 1.26

Карабудахкентский район  
МО "село Гурбуки"



Линия совмещения с листом 1.28

Карабудахкентский район  
земли скотопрогона МСХ РД

Карабудахкентский район  
МО "село Гурбуки"

Изм.	Кол.уч	Лист	№ док	Подпись	Дата

1707-ДПТ2.2

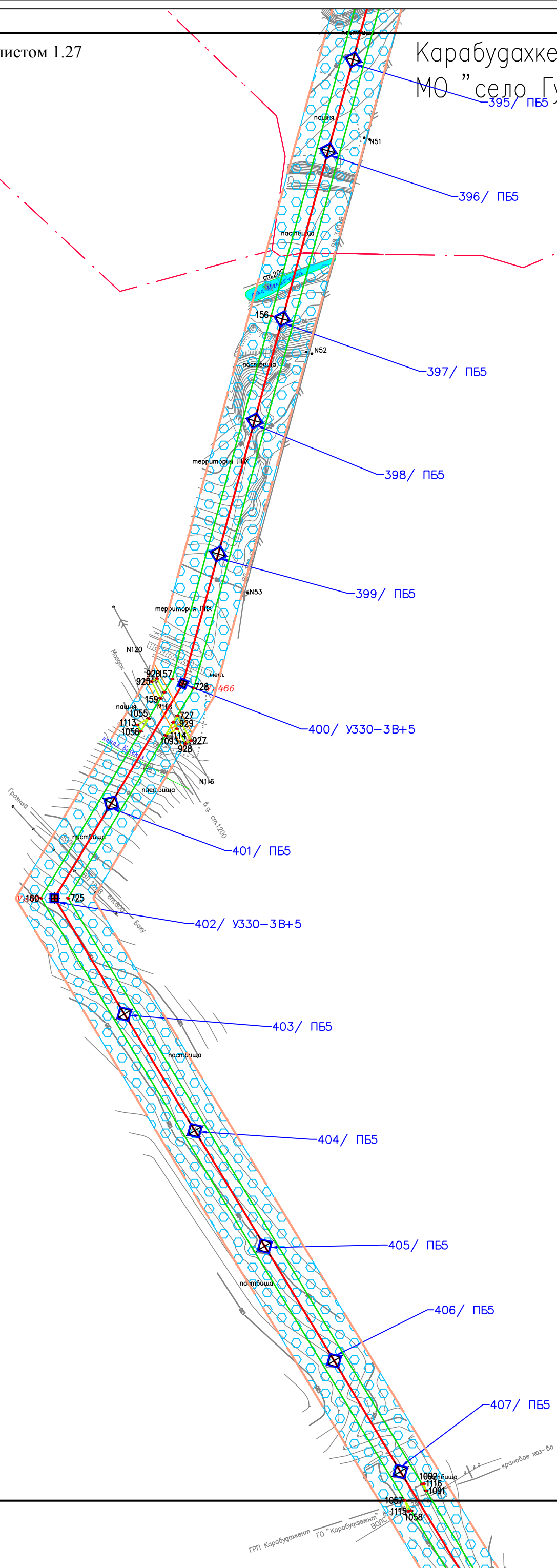
Лист  
1.27

Согласовано:	
Изм. № подл.	
Подп. и дата	
Взам. инв. №	

Линия совмещения с листом 1.27

Карабудахкентский район  
МО "село Гурбуки"

Карабудахкентский район  
МО "село Карабудахкент"



Линия совмещения с листом 1.29

ГРП Карабудахкент ГО "Карабудахкент" ВЭП

Изм.	Кол.уч	Лист	№ док	Подпись	Дата

1707-ДПТ2.2

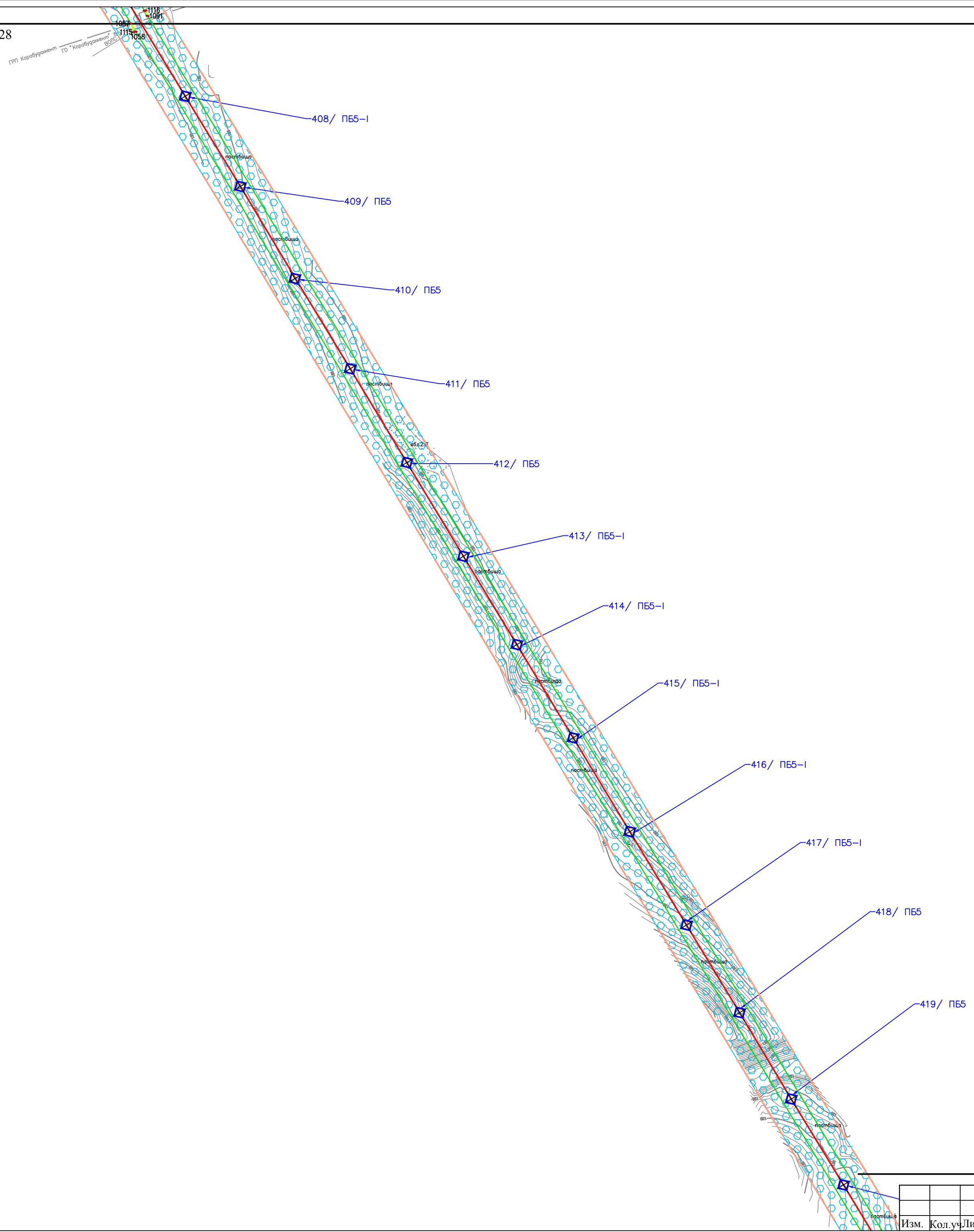
файл:1707-ДПТ2.2\_газ.dwg

Лист  
1.28

Формат А2

Согласовано:			
Ивл. № подл.	Подп. и дата	Взам. инв. №	





Карабудахкентский район  
МО "село Карабудахкент"



Согласовано:			
Изм. №	подл.	Дата	Взам. инв. №

Изм.	Кол.уч	Лист	№ док	Подпись	Дата

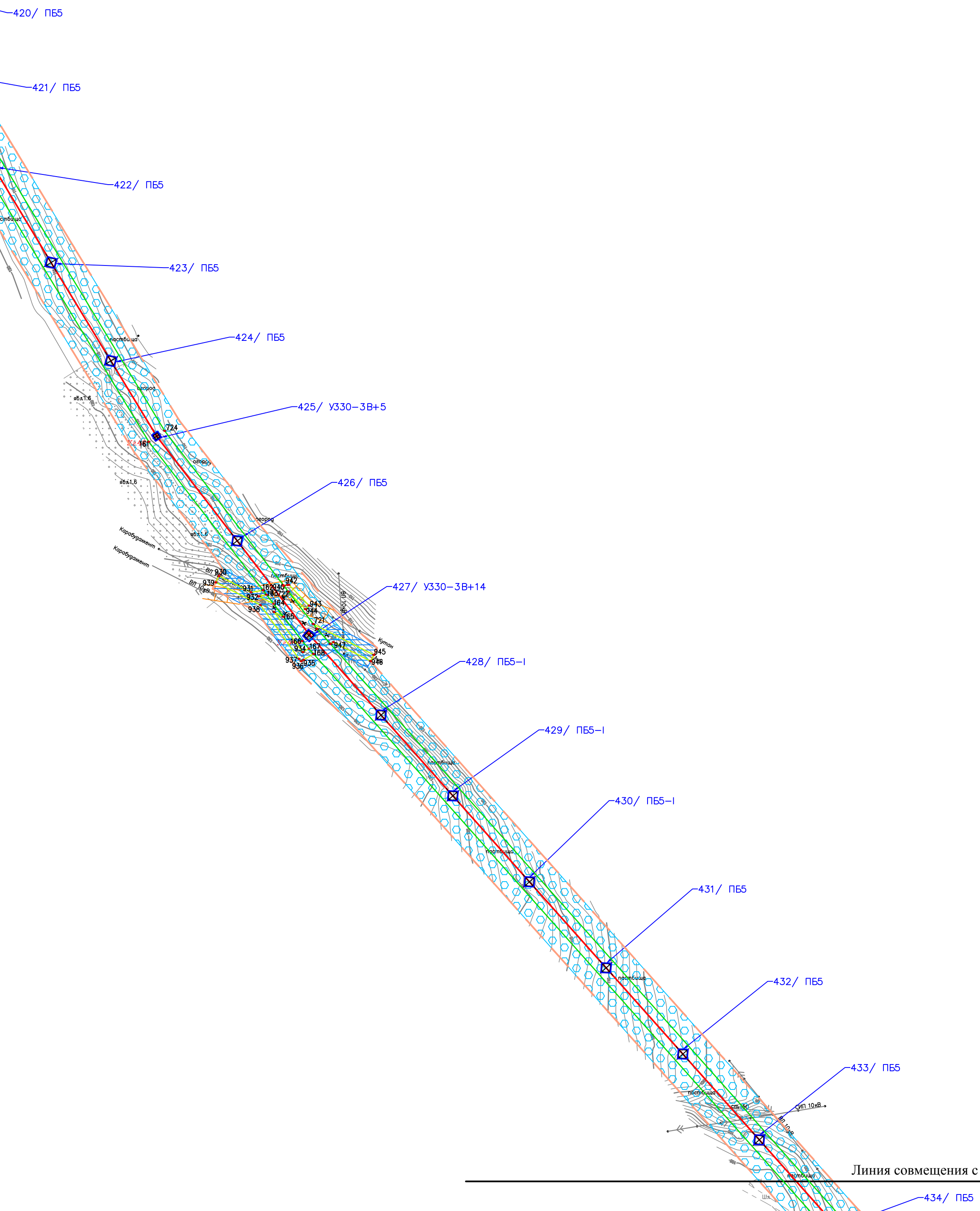
1707-ДПТ2.2

Карабудахкентский район  
МО "село Карабудахкент"



Линия совмещения с листом 1.29

Линия совмещения с листом 1.31



Согласовано:	
Ивл. № подл.	Подп. и дата
Взам. инв. №	

Изм.	Кол.ч	Лист	№ док	Подпись	Дата

1707-ДПТ2.2

файл:1707-ДПТ2.2\_газ.dwg


Лист  
1.30  
Формат А2







Линия совмещения с листом 1.31



ГУП "Буйнакский"

Линия совмещения с листом 1.33

Согласовано:			
Изм. № подл.	Подп. и дата	Взам. инв. №	

Изм.	Кол.уч	Лист	№ док	Подпись	Дата

1707-ДПТ2.2



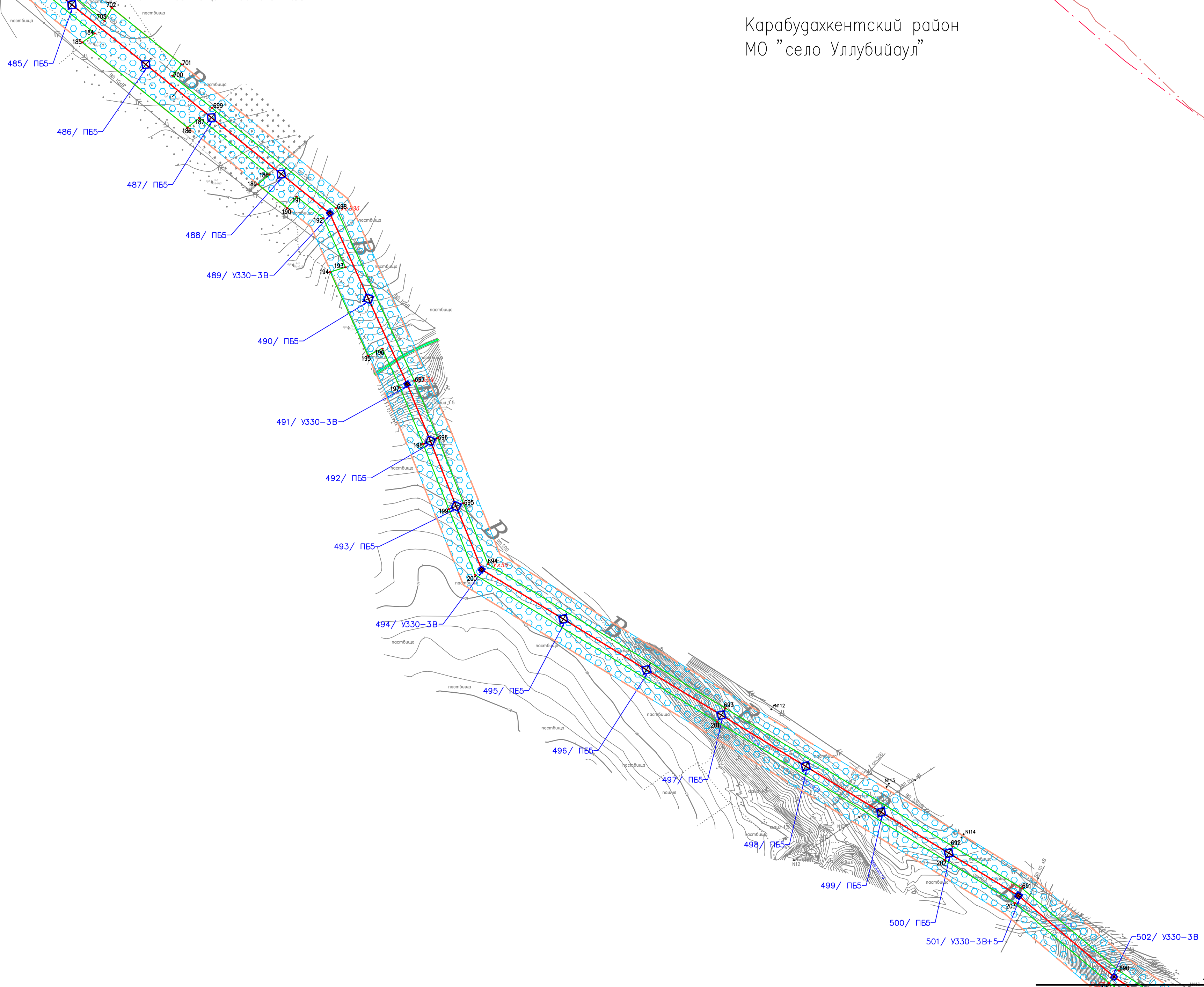


Карабудахкентский район  
МО "село Уллубийаул"



Линия совмещения с листом 1.33

Линия совмещения с листом 1.35



Изм.	Кол.уч	Лист	№ док	Подпись	Дата

1707-ДПТ2.2

Лист  
1.34

файл:1707-ДПТ2.2\_газ.dwg

Формат А2

Согласовано:				
Ивл. № подл.				
Подп. и дата				
Взам. инв. №				



Карабудахкентский район  
МО "село Уллубийаул"



Линия совмещения с листом 1.34  
503/504/ ПБ5

505/ ПБ5

506/ ПБ5

507/ ПБ5

508/ ПБ5

509/ ПБ5

510/ ПБ5

511/ ПБ5

ГУП "Буйнакский"  
512/ ПБ5

513/ ПБ5

514/ УЗ30-3В

515/ ПБ5

516/ УЗ30-3В

518/ УЗ30-3В+14

519/ ПБ5

СПК колхоз "им. Сулейманова"  
Сергокалинского района  
520/ ПБ5

521/ ПБ5

522/ ПБ5

СПК им. Х. Магомедова Сергокалинского р-на

КФХ Омарова А.М.

СПК колхоз "им. Сулейманова"  
Сергокалинского района

Карабудахкентский район

Линия совмещения с листом 1.36

Изм.	Кол.уч	Лист	№ док	Подпись	Дата

1707-ДПТ2.2

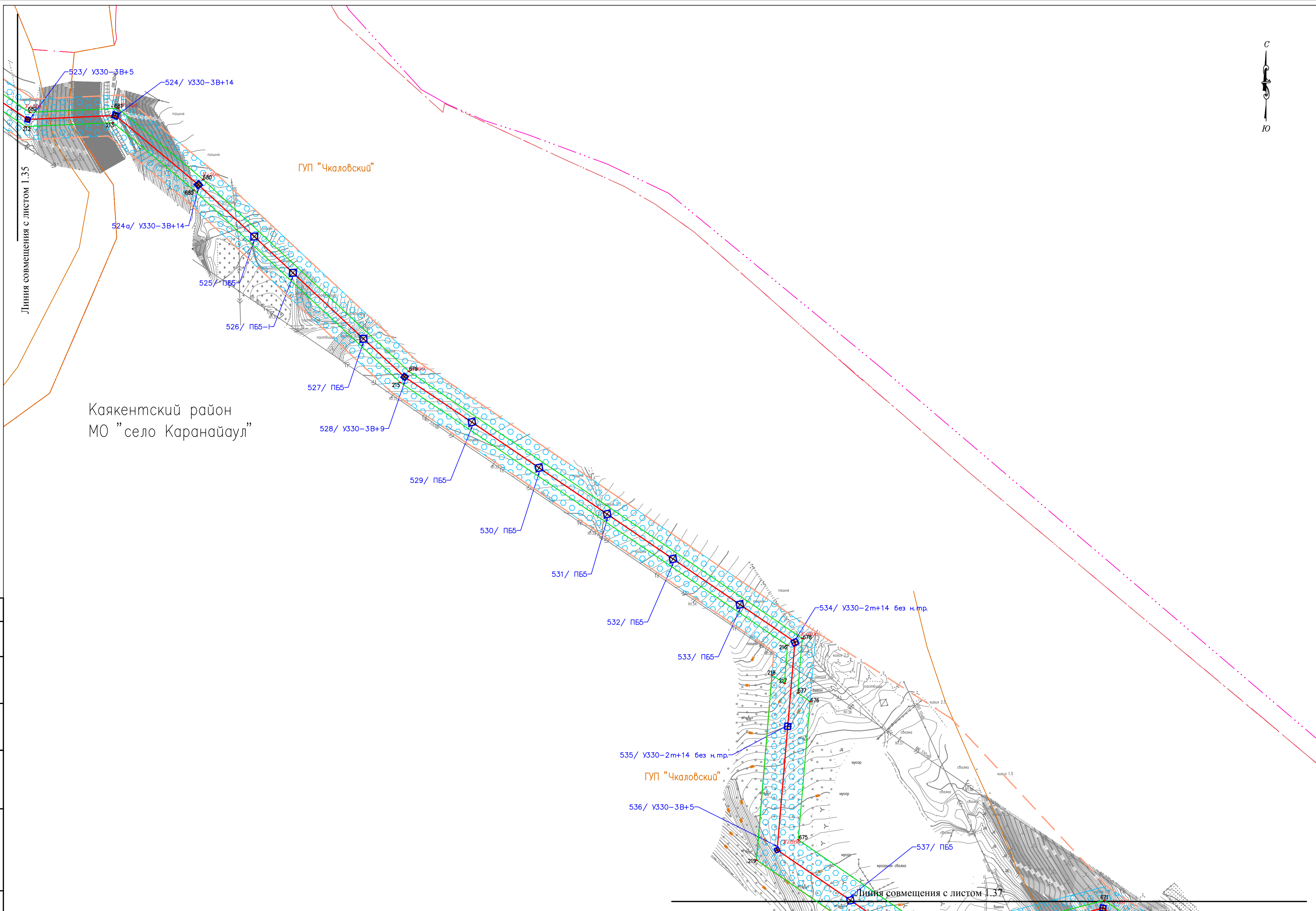
Лист  
1.35

файл:1707-ДПТ2.2\_газ.dwg

Формат А2

Согласовано:	
Изм. № подл.	Подп. и дата
Взам. инв. №	





ГУП "Чкаловский"

Каякентский район  
МО "село Каранайаул"

Линия совмещения с листом 1.35

Линия совмещения с листом 1.37

Изм.	Кол.уч	Лист	№ док	Подпись	Дата

1707-ДПТ2.2

Лист  
1.36

файл:1707-ДПТ2.2\_газ.dwg

Формат А2

Согласовано:			
Изм. № подл.	Подп. и дата	Взам. инв. №	













Линия совмещения с листом 1.39



Каякентский район  
МО "село Первомайское"

село Первомайское

ГУП "Касний"

577/ ПБ5

578/ ПБ5

579/ ПБ5

580/ ПБ5

581/ ПБ5

582/ ПБ5

583/ УЗ30-3В

584/ УЗ30-3В

585/ ПБ5-I

586/ ПБ5-I

587/ УЗ30-3В+9

588/ ПБ5

589/ ПБ5

590/ ПБ5

591/ ПБ5

Линия совмещения с листом 1.41

село Первомайское

Изм.	Кол.уч	Лист	№ док	Подпись	Дата

1707-ДПТ2.2

Лист  
1.40

файл:1707-ДПТ2.2\_газ.dwg

Формат А2

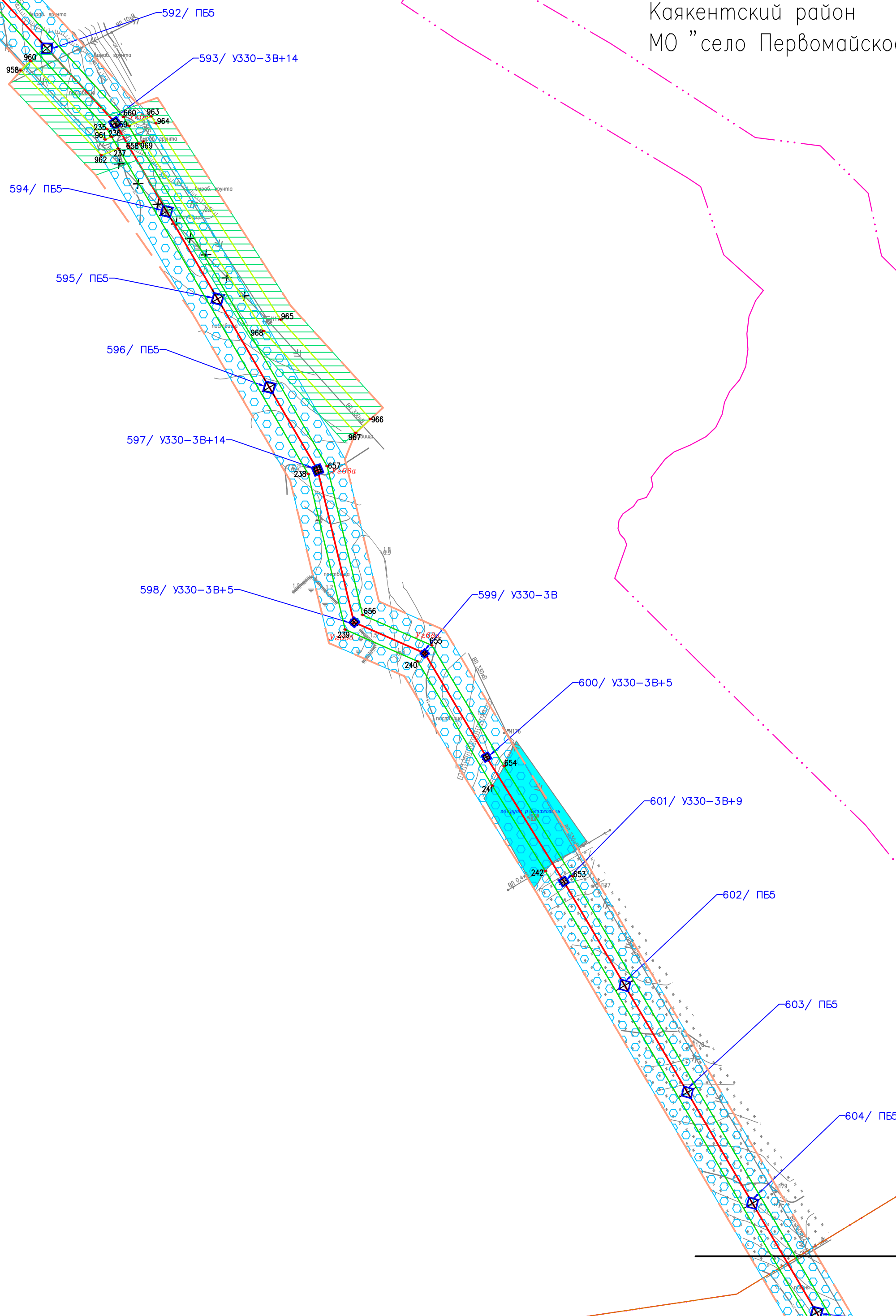
Согласовано:					
Изм. № подл.	Подп. и дата	Взам. инв. №			

Линия совмещения с листом 1.40

село Первомайское

Каякентский район  
МО "село Первомайское"

С  
Ю



Каякентский район  
СПК "им. Калинина"  
Линия совмещения с листом 1.42

Изм.	Кол.уч	Лист	№ док	Подпись	Дата

1707-ДПТ2.2

Лист  
1.41

файл:1707-ДПТ2.2\_газ.dwg

Формат А2

Согласовано:			
Изм. № подл.	Подп. и дата	Взам. инв. №	





Линия совмещения с листом 1.42

Каякентский район  
МО "село Усемикент"



617/ ПБ5

618/ ПБ5

619/ ПБ5

620/ ПБ5

621/ ПБ5

ГУП "Усемикентский"

622/ ПБ5

623/ ПБ5

624/ ПБ5

Каякентский район  
МО "сельсовет Каякентский"

625/ ПБ5

626/ У330-3В+5

627/ ПБ5

628/ ПБ5

Линия совмещения с листом 1.44

Согласовано:	
Изм. № подл.	Подп. и дата
Взам. инв. №	

Изм.	Кол.уч	Лист	№ док	Подпись	Дата

1707-ДПТ2.2

Лист  
1.43

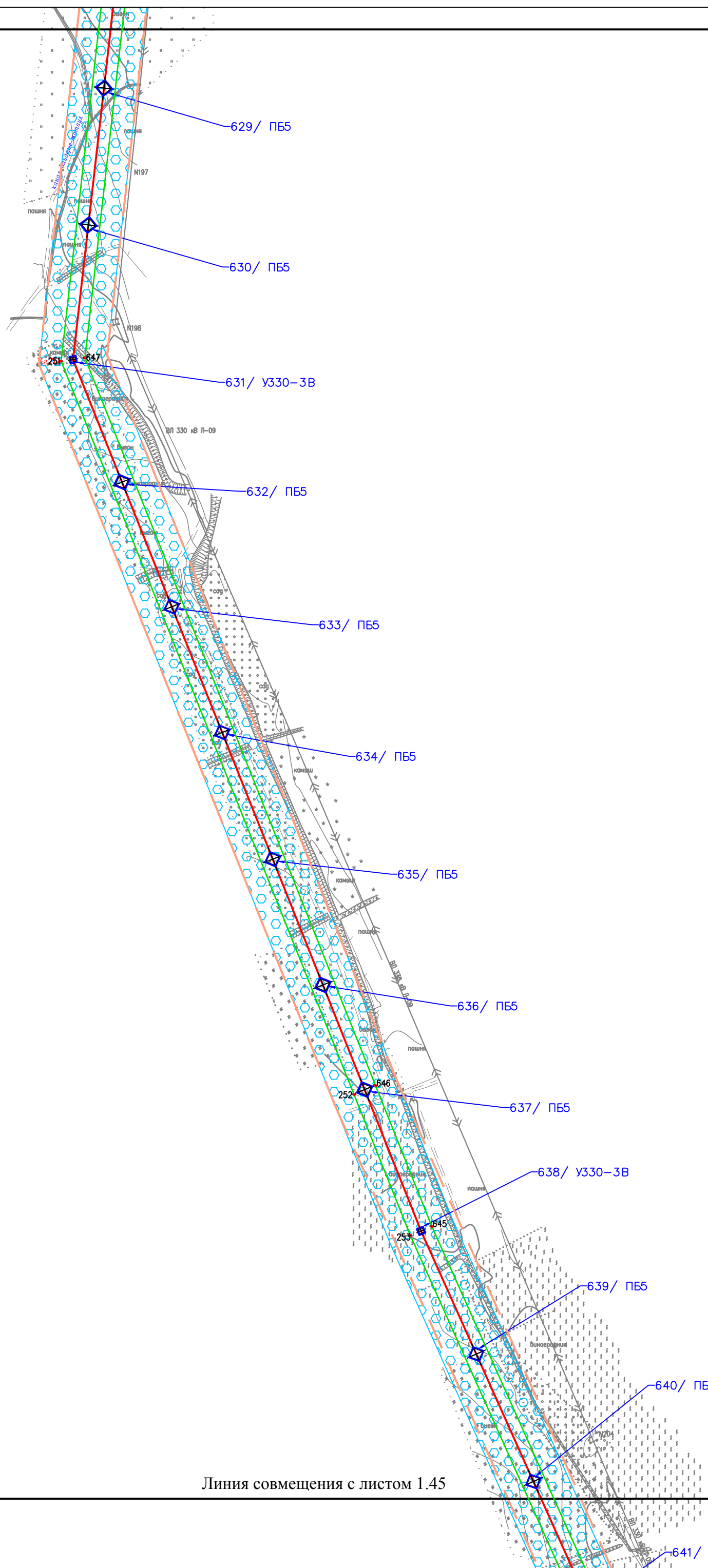


Линия совмещения с листом 1.43

Каякентский район  
МО "сельсовет Каякентский"



ГУП "Каякентское"



Линия совмещения с листом 1.45

Изм.	Кол.уч	Лист	№ док	Подпись	Дата

1707-ДПТ2.2

Лист  
1.44

файл:1707-ДПТ2.2\_газ.dwg

Формат А2

Согласовано:			
Изм. № подл.	Подп. и дата	Взам. инв. №	

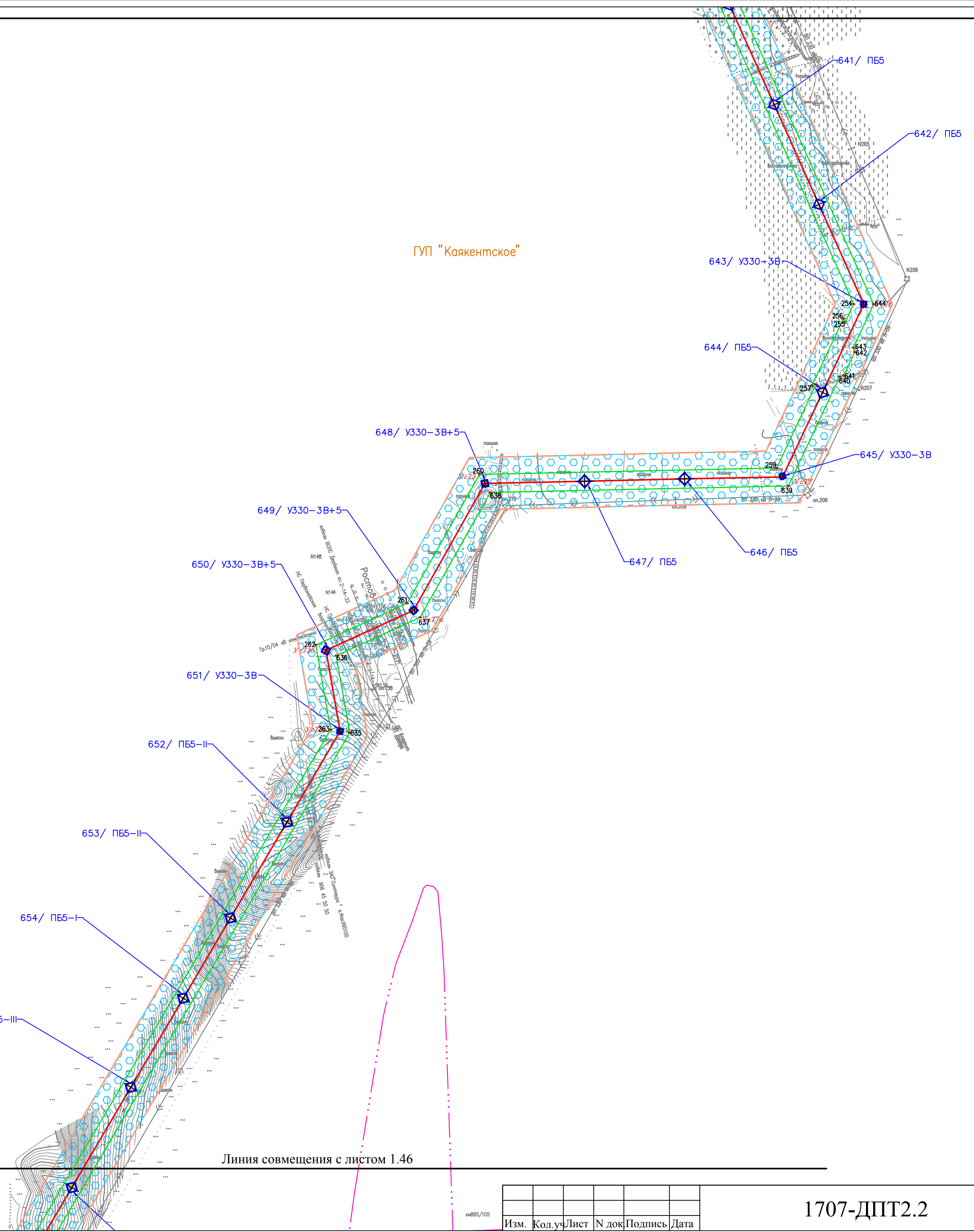
Каякентский район  
МО "сельсовет Каякентский"



ГУП "Каякентское"

ГУП "Каякентское"

Линия совмещения с листом 1.46



Согласовано:			
Изм. №	подл.	Подп. и дата	Взам. инв. №

Каякентский район

Изм.	Кол.уч	Лист	№ док	Подпись	Дата

1707-ДПТ2.2

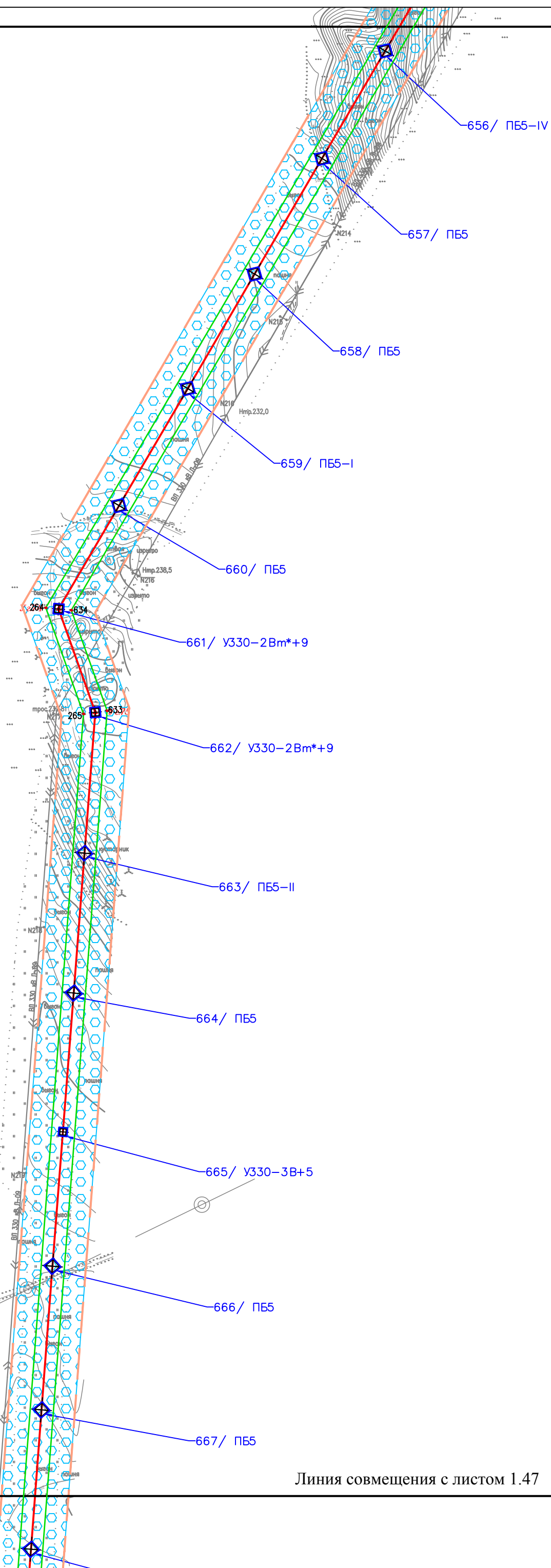
файл:1707-ДПТ2.2\_газ.dwg



Каякентский район  
МО "сельсовет Каякентский"



ГУП "Каякентское"



№85/105

Изм.	Кол.уч	Лист	№ док	Подпись	Дата

1707-ДПТ2.2

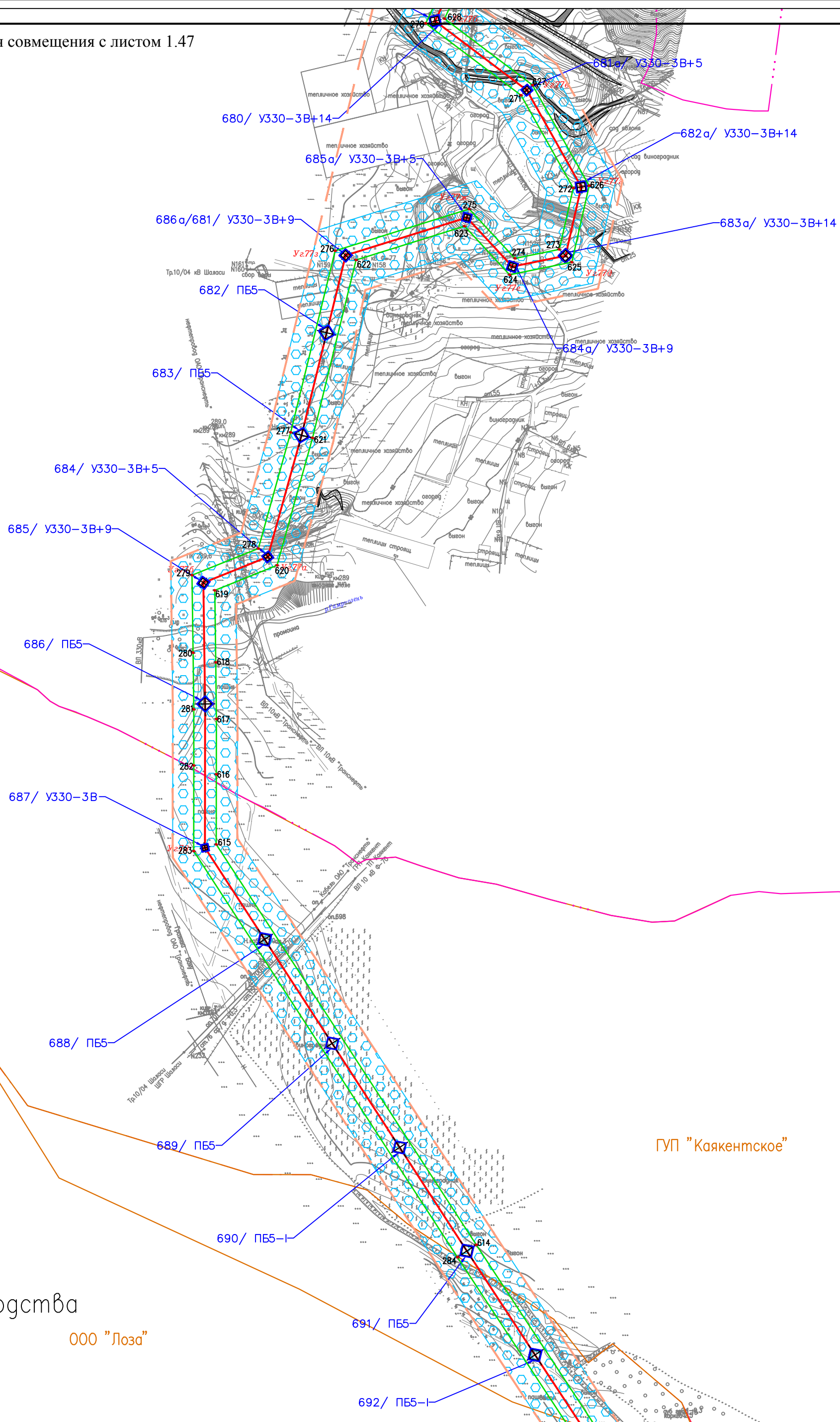
Согласовано:		Изм. № подл.	Подп. и дата	Взам. инв. №







Каякентский район  
МО "сельсовет Каякентский"  
село Каякент



Каякентский район  
Земли отгонного животноводства  
Дахадаевского р-на  
ООО "Лоза"

Изм.	Кол.уч	Лист	№ док	Подпись	Дата

Согласовано:				
Изм. № подл.				
Подп. и дата				
Взам. инв. №				



Каякентский район  
Земли отгонного животноводства  
Дахадаевского р-на

Каякентский район  
МО "сельсовет Каякентский"

ООО "Лоза"

СПК "Мускат"

ГУП "Каякентское"  
700/УЗ30-2Вм\*+14

Изм.	Кол.уч	Лист	№ док	Подпись	Дата

Согласовано:					
Изм. № подл.	Подп. и дата	Взам. инв. №			



Каякентский район  
Земли отгонного животноводства  
Дахадаевского р-на

Каякентский район  
МО "сельсовет Каякентский"



СПК "Мускат"

706/ ПБ5-I

707/ ПБ5-I

708/ ПБ5-I

709/ ПБ5-I

710/ ПБ5-I

711/ ПБ5-I

712а/ УЗ30-3В+5

713/ ПБ5

714/ УЗ30-3В+9

715/ УЗ30-3В+5

716/ ПБ5-IV

ГУП "Каякентское"

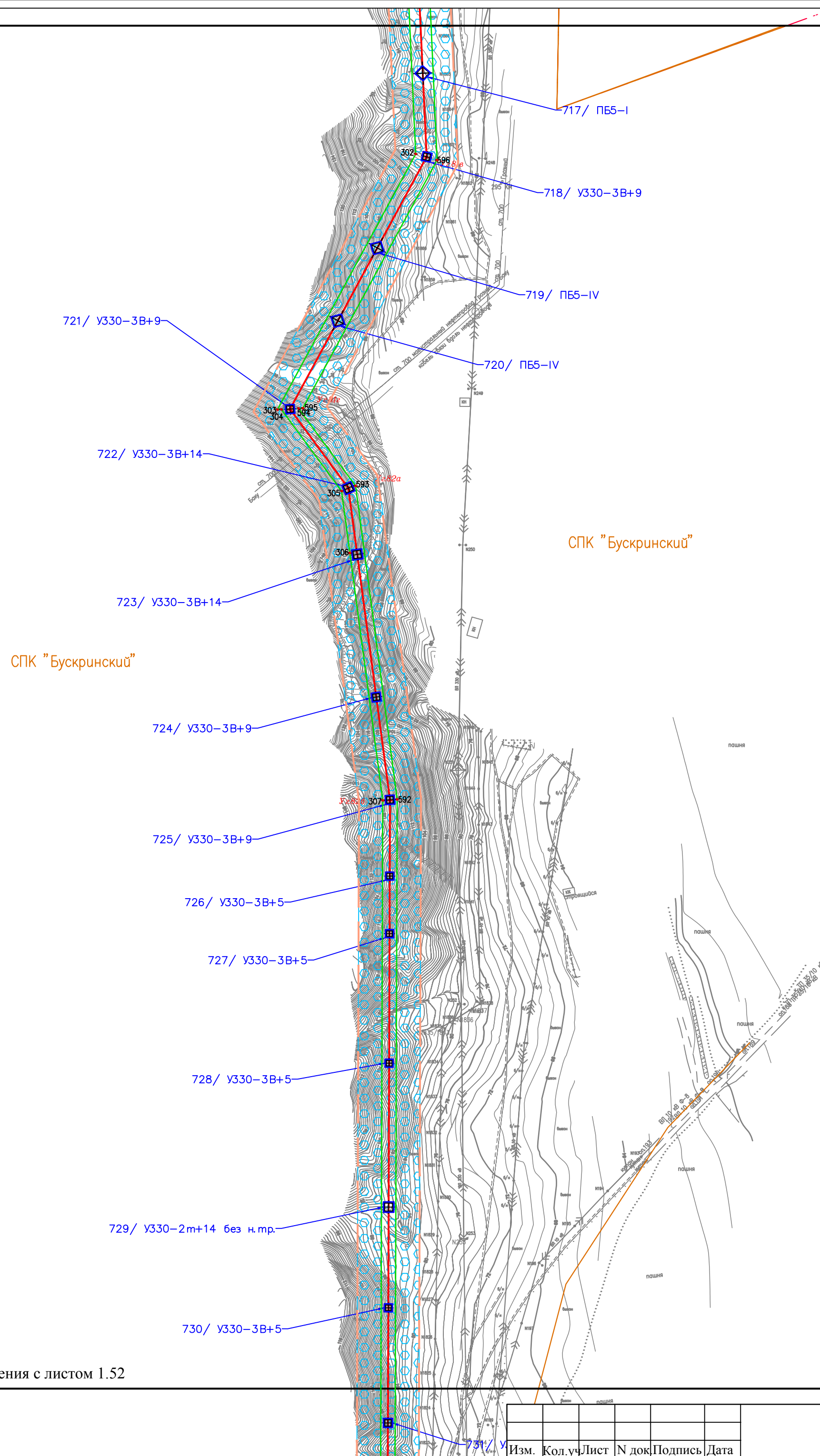
СПК "Бускринский"

Изм.	Кол.уч	Лист	№ док	Подпись	Дата

Согласовано:				
Изм. № подл.	Подп. и дата	Взам. инв. №		



Каякентский район  
Земли отгонного животноводства  
Дахадаевского р-на



Согласовано:			
Изм. №	подл.	Подп. и дата	Взам. инв. №

с

Каякентский район

Изм.	Кол.уч	Лист	№ док	Подпись	Дата

1707-ДПТ2.2



Каякентский район  
Земли отгонного животноводства  
Дахадаевского р-на



СПК "Бускринский"

Колхоз "Зилбачинский"

Колхоз "Зилбачинский"

Каякентский район  
МО "село Герга"

Изм.	Кол.уч	Лист	№ док	Подпись	Дата

Согласовано:			
Изм. № подл.	Подп. и дата	Взам. инв. №	

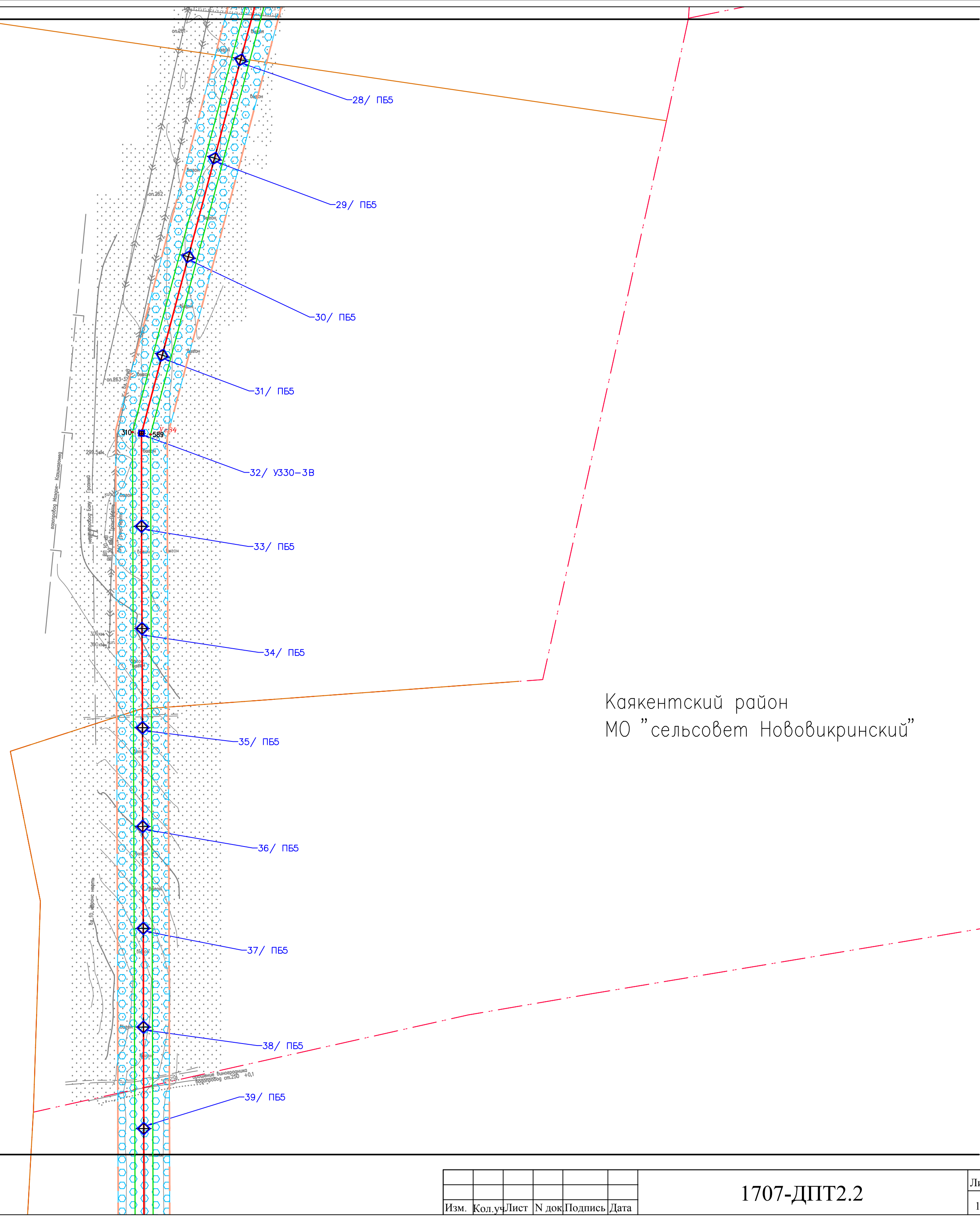
Линия совмещения с листом 1.52



Каякентский район  
Земли отгонного животноводства  
Дахадаевского р-на

КФХ Ибрагимов А.С.

Каякентский район  
МО "сельсовет Нововикринский"



Линия совмещения с листом 1.54

Изм.	Кол.уч	Лист	№ док	Подпись	Дата

1707-ДПТ2.2

Лист  
1.53

Согласовано:					
Изм. № подл.	Подп. и дата	Взам. инв. №			

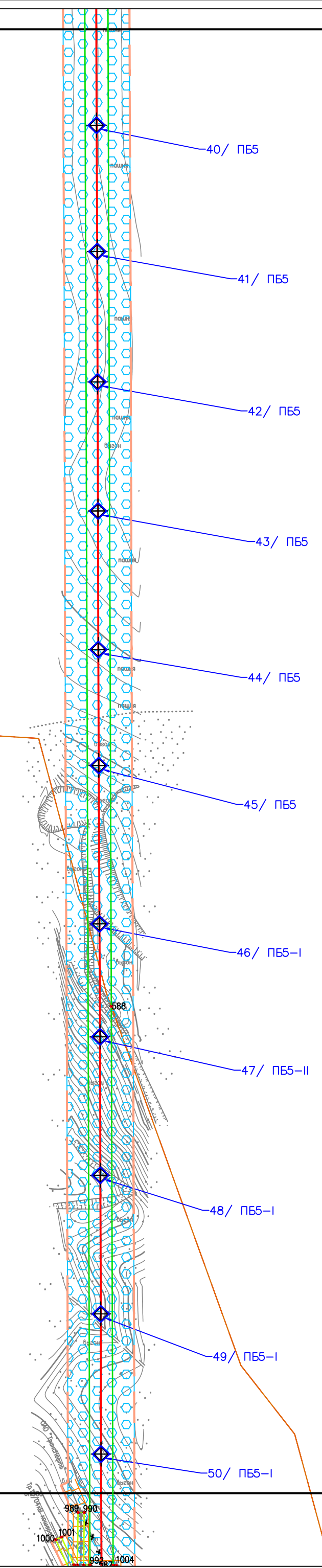




Каякентский район  
Земли отгонного животноводства  
Дахадаевского р-на

Каякентский район  
МО "село Капкайкент"

КФХ Ибрагимов А.С.



Изм.	Кол.уч	Лист	№ док	Подпись	Дата

Согласовано:			
Ивл. № подл.	Подп. и дата	Взам. инв. №	

Каякентский район  
Земли отгонного животноводства  
Дахадаевского р-на

Каякентский район  
МО "село Джаванкент"

Каякентский район  
МО "село Башлыкент"

Колхоз "Калкинский"

ГУП "Башлыкентский"

60/ УЗ30-ЗВ75

61/ ПБ5

51/ ПБ5-I

52/ ПБ5

КФХ "Ибрагимов А.С."

54/ ПБ5-II

55/ ПБ5-I

56/ ПБ5-I

57/ ПБ5

58/ ПБ5

59/ ПБ5

Изм.	Кол.уч	Лист	№ док	Подпись	Дата

С

С  
Ю

Согласовано:					
Изм. № подл.					
Подп. и дата					
Взам. инв. №					



Линия совмещения с листом 1.55



Каякентский район  
МО "село Башлыкент"

62/ ПБ5

63/ ПБ5

64/ ПБ5

65/ ПБ5

66/ ПБ5

67/ ПБ5

68/ ПБ5

69/ ПБ5

70/ ПБ5

71/ ПБ5

72/ ПБ5

73/ ПБ5

74/ ПБ5

75/ ПБ5

ГУП "Башлыкентский"

СПК "Чохунка"

Кайтагский район  
Земли отгонного животноводства

Кайтагский район  
МО "Янгикентский сельсовет"

Линия совмещения с листом 1.57

Изм.	Кол.уч	Лист	№ док	Подпись	Дата

1707-ДПТ2.2

Лист  
1.56

файл:1707-ДПТ2.2\_газ.dwg

Формат А2

Согласовано:			
Изм. № подл.	Подп. и дата	Взам. инв. №	



76/ ПБ5

77/ ПБ5

78/ ПБ5  
СПК "Чахдинка"

79/ ПБ5

80/ ПБ5

81/ ПБ5

82/ ПБ5

83/ УЗ30-3В

84/ ПБ5

85/ ПБ5

86/ ПБ5

87/ УЗ30-3В+5

88/ УЗ30-3В+9

89/ ПБ5

90/ ПБ5

Кайтагский район  
Земли отгонного животноводства

Кайтагский район  
МО "Янгикентский сельсовет"

Кайтагский район  
Земли отгонного животноводства

МУП "Агульский"

Изм.	Кол.уч	Лист	№ док	Подпись	Дата

Согласовано:			
Ивл. № подл.	Подп. и дата	Взам. инв. №	







Линия совмещения с листом 1.58

МУП "Арсуский"

Дербентский район  
МО "сельсовет Татлярский"

Кайтагский район  
Земли отгонного животноводства

Дербентский район  
МО "село Великент"

Линия совмещения с листом 1.60

Изм.	Кол.уч	Лист	№ док	Подпись	Дата

1707-ДПТ2.2

Лист  
1.59

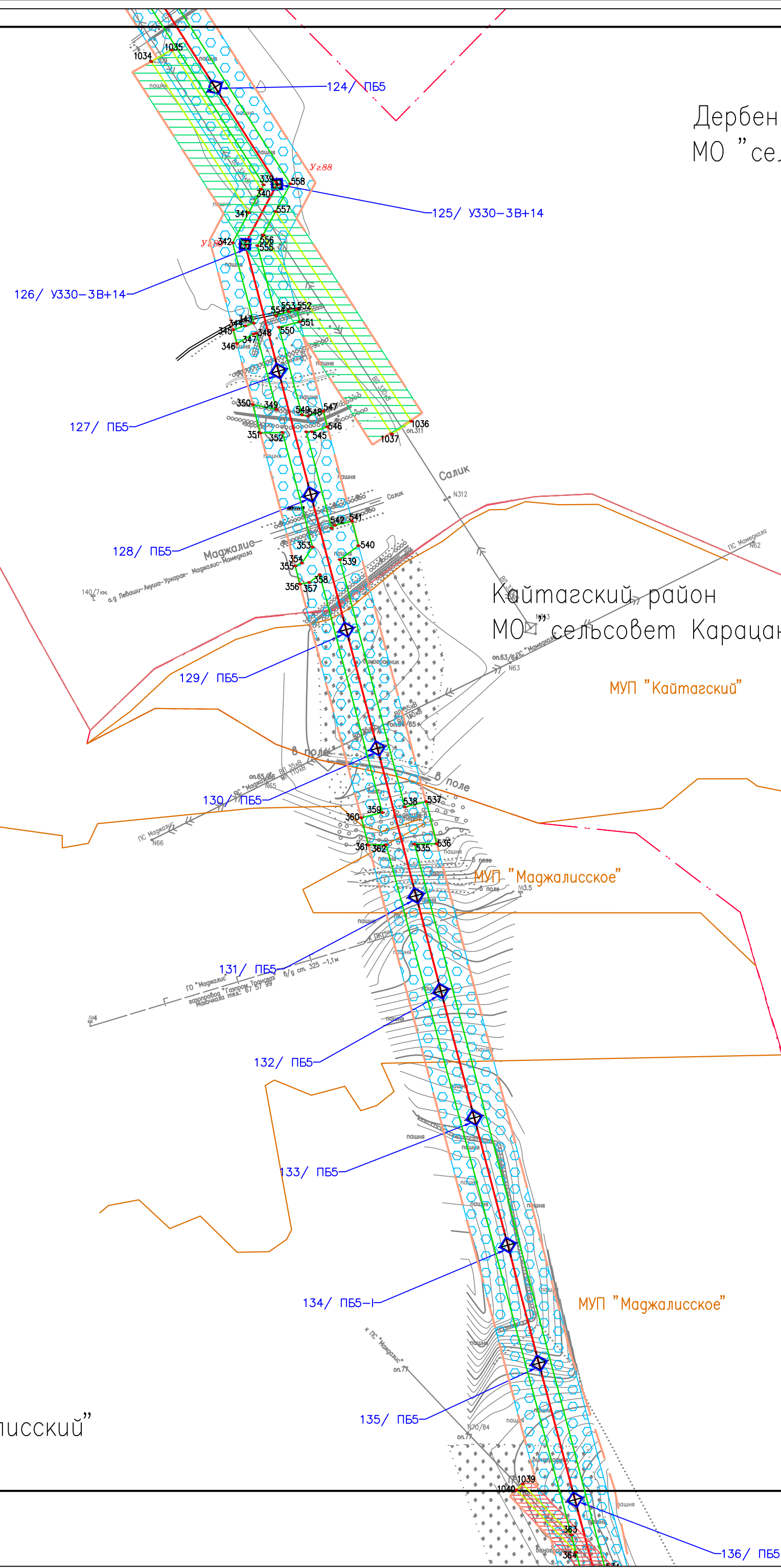
файл:1707-ДПТ2.2\_газ.dwg

Формат А2

Согласовано:					
Изм. № подл.					
Подп. и дата					
Взам. инв. №					



Дербентский район  
МО "село Великент"



Кайтагский район  
МО "сельсовет Карацанский"

МУП "Кайтагский"

МУП "Магжалисское"

МУП "Магжалисское"

Кайтагский район  
МО "сельсовет Магжалисский"

Изм.	Кол.уч	Лист	№ док	Подпись	Дата

Согласовано:				
Ивл. № подл.				
Подп. и дата				
Взам. инв. №				







Дербентский район

Линия совмещения с листом 1.62



Дербентский район  
МО "село Геджух"  
село Геджух

СПК "Зубачинский"

Табасаранский район  
МО "сельсовет Ерсинский"

Табасаранский район  
МО "село Дарваг"

Линия совмещения с листом 1.64

Согласовано:					
Изм. № подл.					
Подп. и дата					
Взам. инв. №					

Изм.	Кол.уч	Лист	№ док	Подпись	Дата

1707-ДПТ2.2

Лист  
1.63

файл:1707-ДПТ2.2\_газ.dwg

Формат А2

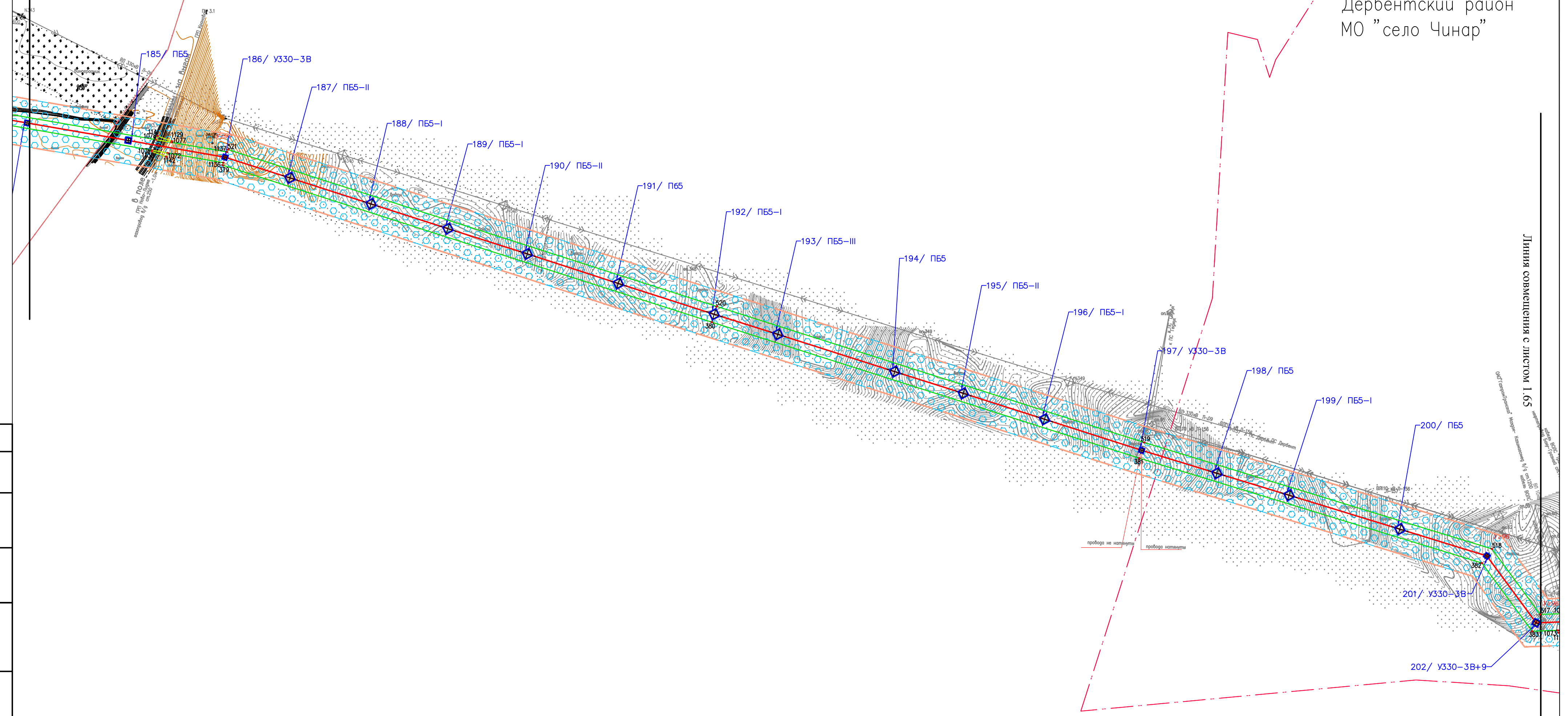


Табасаранский район  
МО "село Дарваз"  
Линия совмещения с листом 1.63



Дербентский район  
МО "село Геджух"

Дербентский район  
МО "село Чинар"



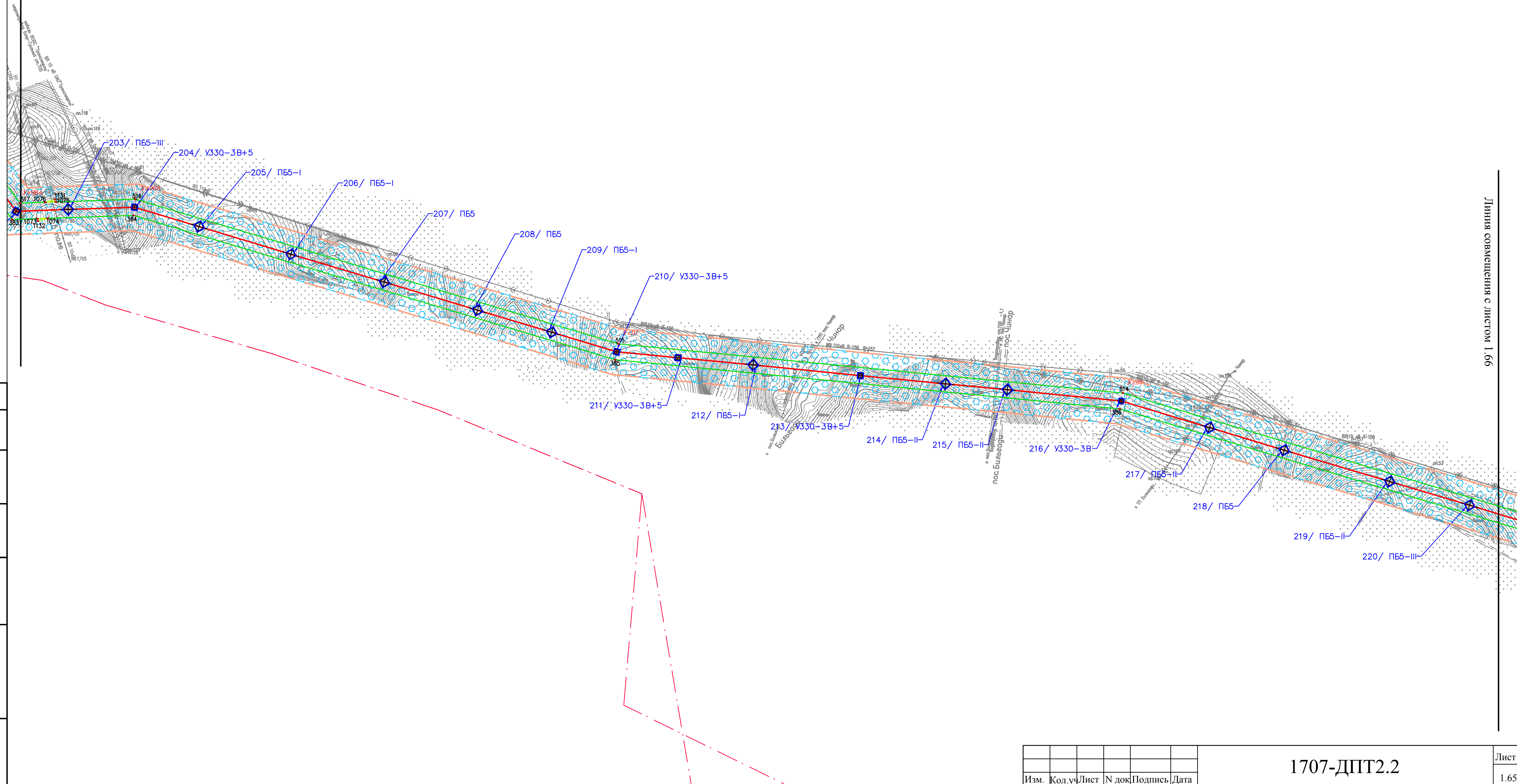
Линия совмещения с листом 1.65

Согласовано:			
Изм.	Кол.уч	Лист	№ док
Подп.	и дата	Взам.	инв. №
Ив.	№ подл.		

Изм.	Кол.уч	Лист	№ док	Подпись	Дата
------	--------	------	-------	---------	------

1707-ДПТ2.2

Лист  
1.64



Согласовано:					
Ивл. № подл.	Подп. и дата	Взам. инв. №			

Изм.	Кол.ч	Лист	№ док	Подпись	Дата

1707-ДПТ2.2

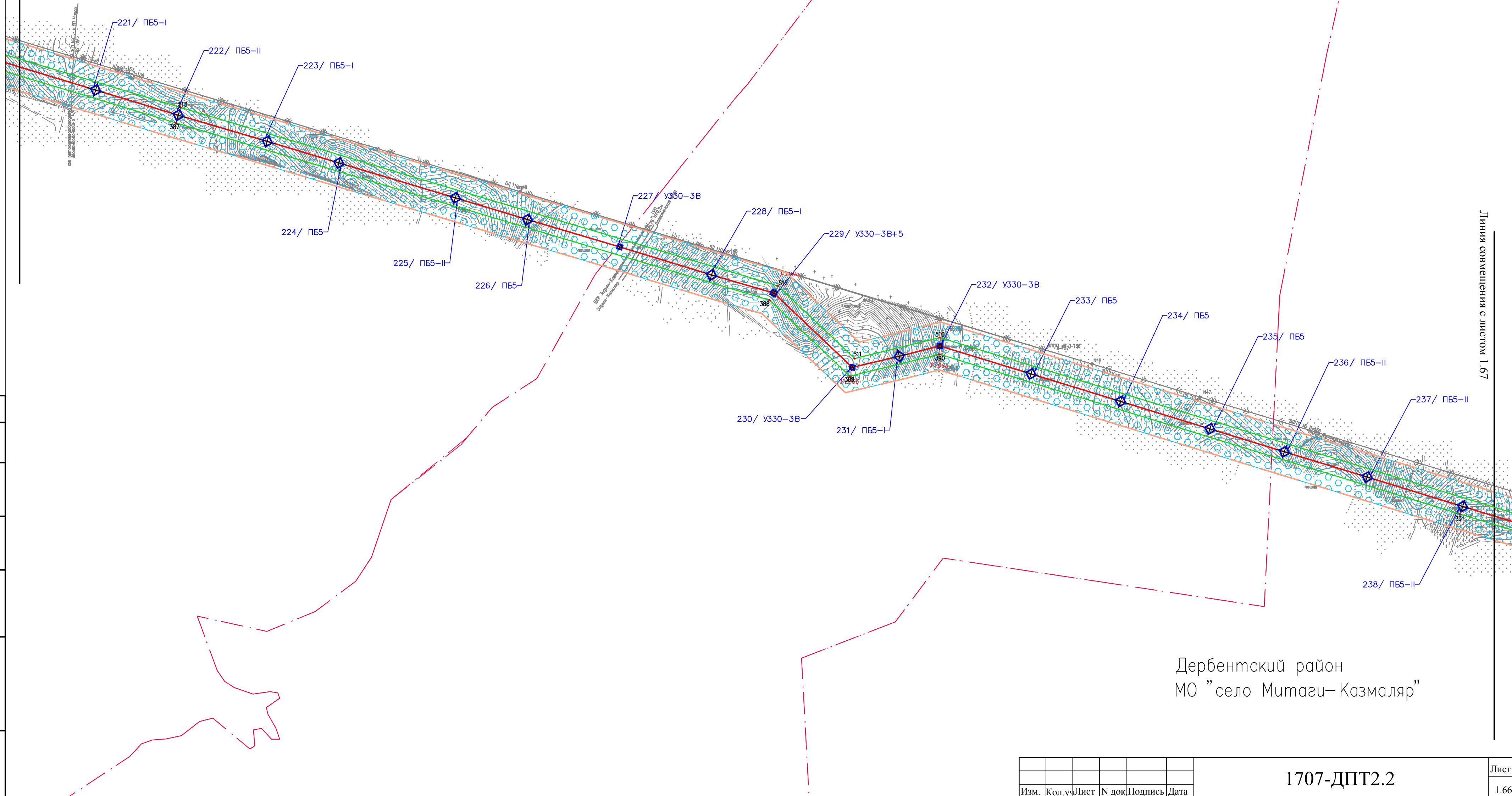


Линия совмещения с листом 1.65

Дербентский район  
МО "село Чинар"

Дербентский район  
МО "сельсовет  
Зидьян-Казмалярский"

С  
Ю



Линия совмещения с листом 1.67

Дербентский район  
МО "село Митаги-Казмаляр"

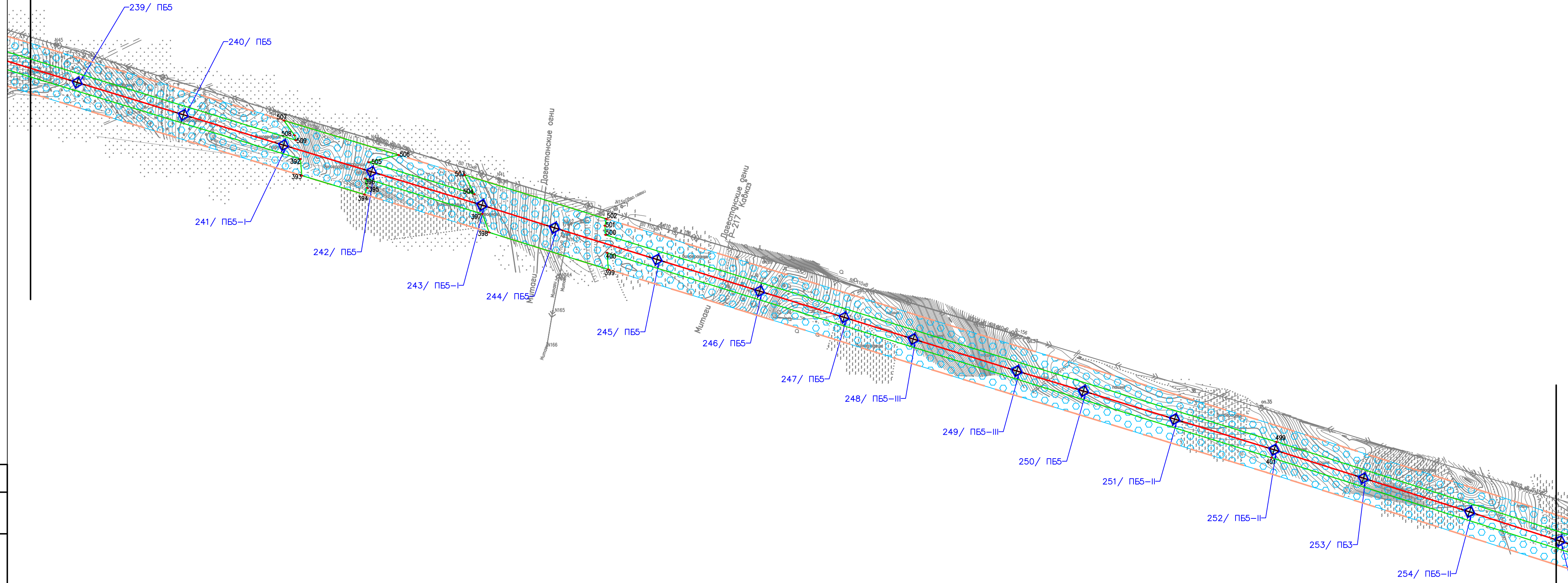
Изм.	Кол.уч	Лист	№ док	Подпись	Дата

1707-ДПТ2.2

Лист  
1.66

Согласовано:			
Изм. № подл.	Подп. и дата	Взам. инв. №	

Дербентский район  
МО "село Митаги-Казмаляр"



Согласовано:					
Изм. № подл.	Подп. и дата	Взам. инв. №			

Дербентский район  
Дербентское лесничество  
Дербентское участковое лесничество

Изм.	Кол.уч	Лист	№ док	Подпись	Дата
------	--------	------	-------	---------	------

1707-ДПТ2.2



Дербентский район  
МО "село Митаги-Казмаляр"

Дербентский район  
МО "село Сабнова"



Линия совмещения с листом 1.67

Линия совмещения с листом 1.69

Согласовано:

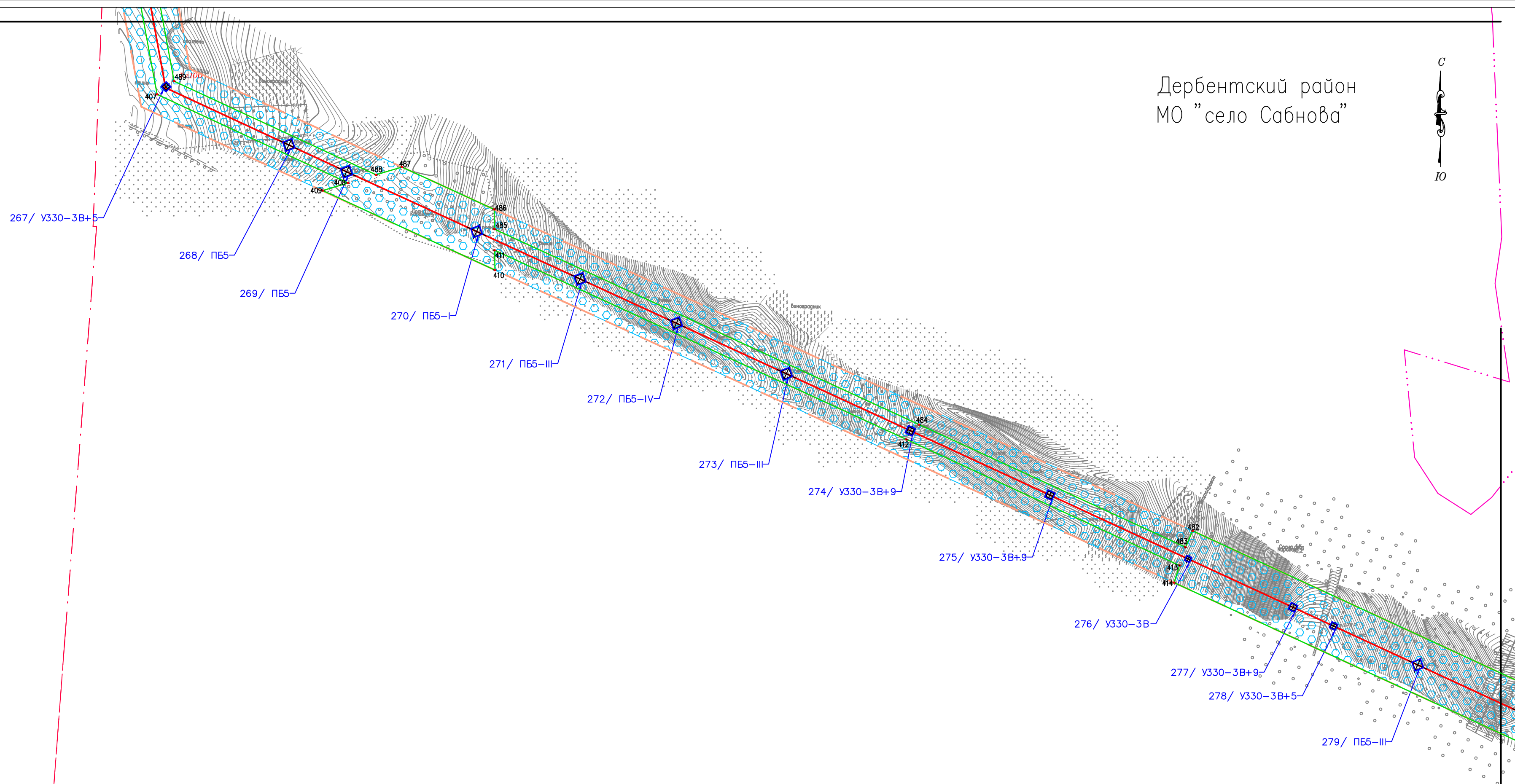
Изм. № подл.	Подп. и дата	Взам. инв. №

Изм.	Кол.уч	Лист	№ док	Подпись	Дата

1707-ДПТ2.2

файл:1707-ДПТ2.2\_газ.dwg

Лист  
1.68  
Формат А2



Дербентский район  
Дербентское лесничество  
Дербентское участковое лесничество

Линия совмещения с листом 1.70

Согласовано:			
Изм. № подл.	Подп. и дата	Взам. инв. №	

Изм.	Кол.уч	Лист	№ док	Подпись	Дата

1707-ДПТ2.2



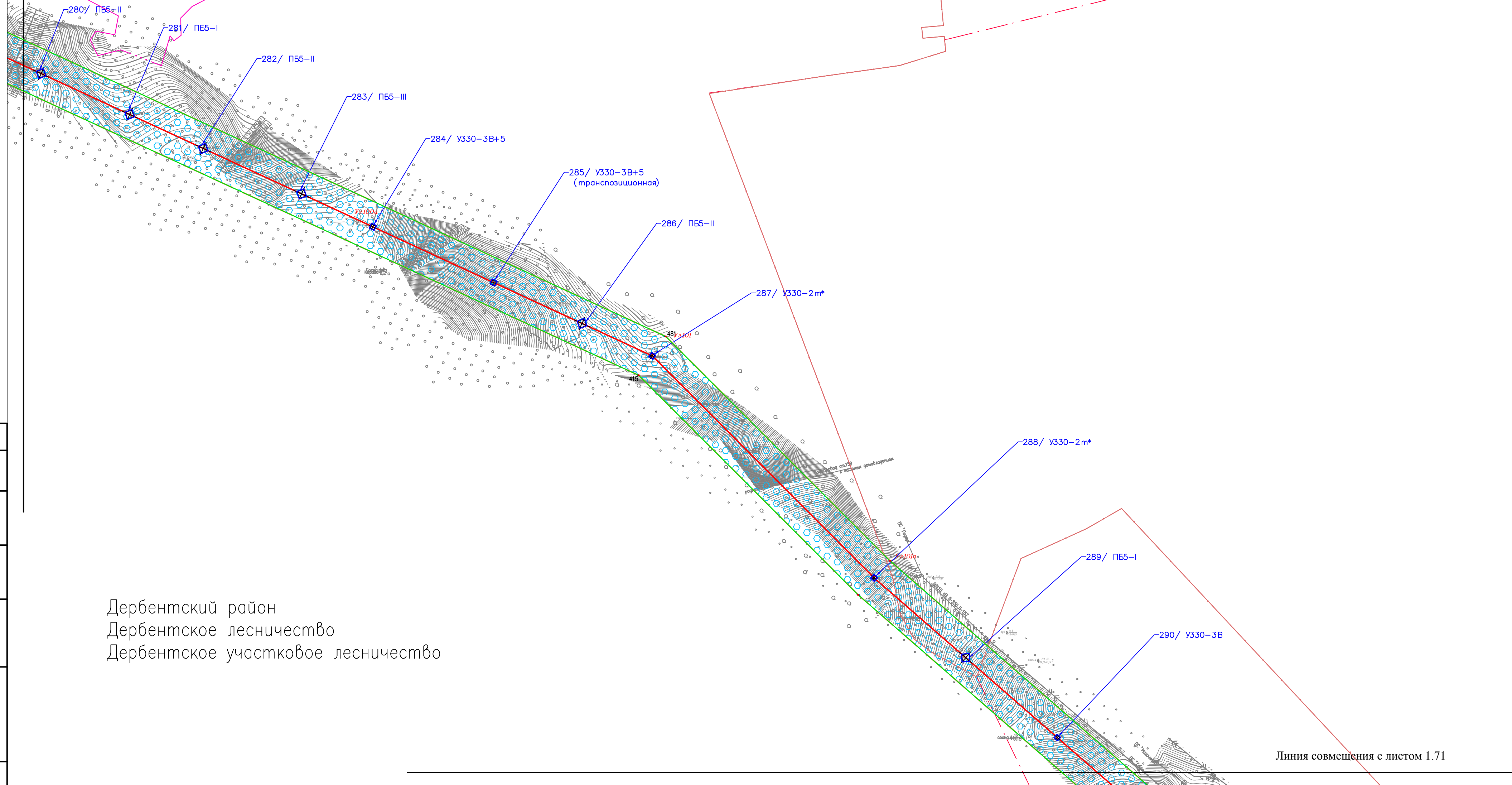
село Сабнова

Дербентский район  
МО "село Сабнова"

Городской округ  
город Дербент



Линия совмещения с листом 1.69



Дербентский район  
Дербентское лесничество  
Дербентское участковое лесничество

Линия совмещения с листом 1.71

Дербентский район

Изм.	Кол.уч	Лист	№ док	Подпись	Дата

1707-ДПТ2.2

Лист  
1.70

файл:1707-ДПТ2.2\_газ.dwg

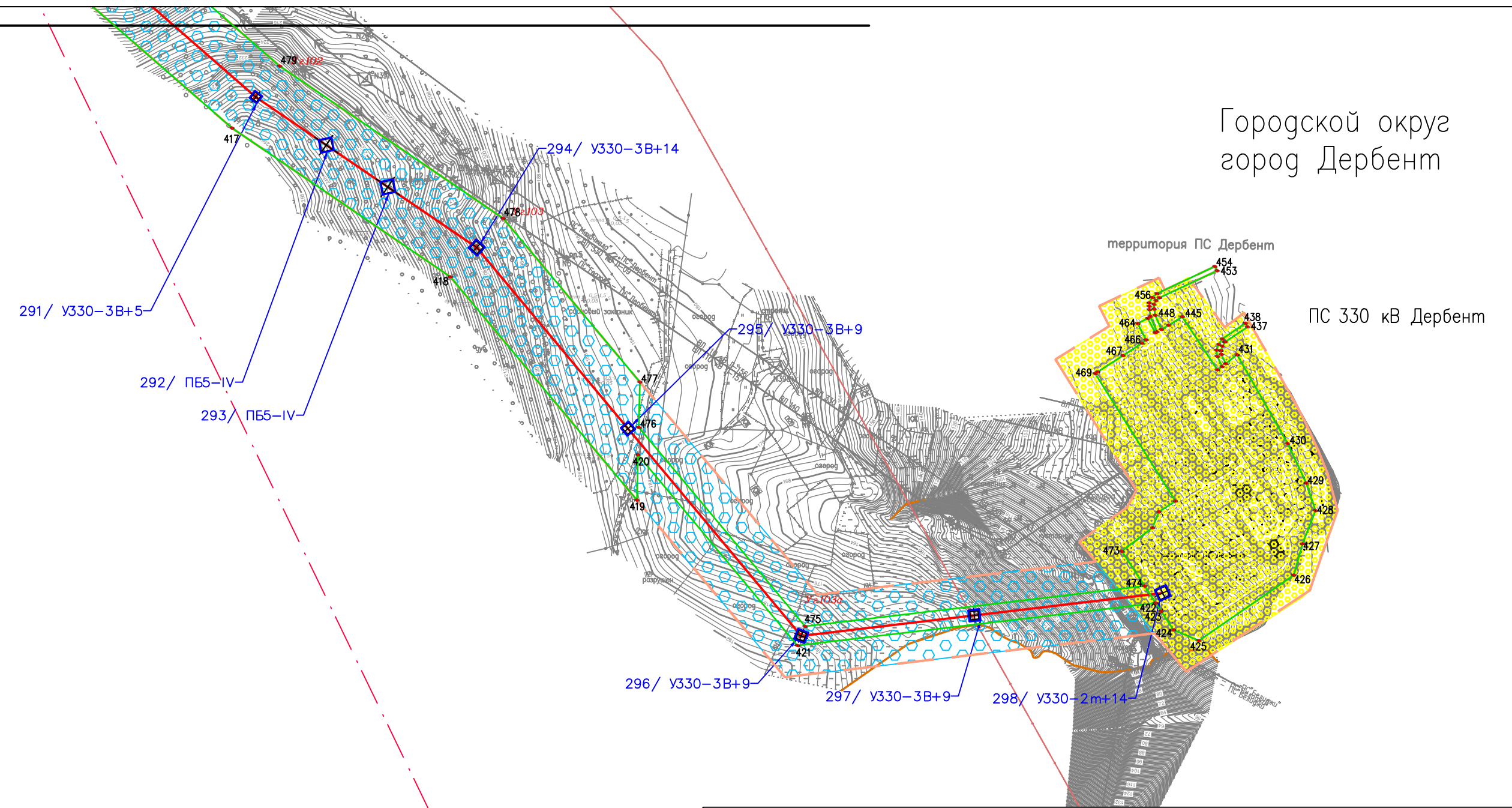
Формат А2

Согласовано:	
Изм. № подл.	
Подп. и дата	
Взам. инв. №	

Дербентский район  
МО "село Сабнова"

Дербентский район  
Дербентское лесничество  
Дербентское участковое лесничество

Городской округ  
город Дербент



Согласовано:			
Ивл. № подл.	Подп. и дата	Взам. инв. №	